

КАРТА-ПЛАН ТЕРРИТОРИИ

31:25:0507003

(номер кадастрового квартала (номера смежных кадастровых кварталов), являющегося (являющихся) территорией, на которой выполняются комплексные кадастровые работы)

Дата подготовки карты-плана территории 20 октября 2022 г.

Пояснительная записка

1. Сведения о заказчике

Администрация муниципального района "Вейделевский район" Белгородской области (ОГРН: 1023102157539, ИНН: 3105001092)

(полное наименование органа местного самоуправления муниципального района или городского округа, органа исполнительной власти города федерального значения Москвы, Санкт-Петербурга или Севастополя, основной государственный регистрационный номер, идентификационный номер налогоплательщика)

Распоряжение "Об утверждении карта-планов территории" № б/н, от 6 декабря 2022 г., выдан (составлен) Администрация Вейделевского района Белгородской области

(сведения об утверждении карты-плана территории)

2. Сведения о кадастровом инженерере

Фамилия, имя, отчество (при наличии отчества): Зверев Александр Иванович

Страховой номер индивидуального лицевого счета: 00524073094

Контактный телефон: раб.: (4722)32-30-04

Адрес электронной почты и почтовый адрес, по которым осуществляется связь с кадастровым инженером: Belgorodzem@mail.ru

Белгородская область Яковлевский район г. Строитель ул. Жукова 7

Наименование саморегулируемой организации кадастровых инженеров (СРО), членом которой является кадастровый инженер:

Ассоциация СРО "ОПКД"

Номер регистрации в государственном реестре лиц, осуществляющих кадастровую деятельность: 17 868

Сокращенное наименование юридического лица, если кадастровый инженер является работником юридического лица:

ООО "Белгородземпроект"

3. Основания выполнения комплексных кадастровых работ

№ 01266000111220000570001, от 27 июня 2022 г., выдан (составлен) Администрация Вейделевского района Белгородской области

(наименование и реквизиты государственного или муниципального контракта на выполнение комплексных кадастровых работ)

4. Перечень документов, использованных при подготовке карты-плана территории

№ п/п	Наименование документа	Реквизиты документа
1	2	3
1	Кадастровый план территории	№ ****_**/****_*****, от 15 июня 2022 г.

1	2	3
2	Выписка из каталога координат и высот геодезических пунктов на Белгородскую область	№ 02-05-62/220, от 21 марта 2017 г., выдан (составлен) Управление Федеральной службы государственной регистрации, кадастра и картографии по Белгородской области
3	Постановление "О проведении комплексных кадастровых работ на территории Вейделевского района в 2022 году"	№ 147, от 24 мая 2022 г., выдан (составлен) Администрация Вейделевского района Белгородской области
4	Выписка из информационной системы градостроительной деятельности	№ 86-4-3/447, от 8 сентября 2022 г., выдан (составлен) Администрация Вейделевского района Белгородской области

5. Сведения о геодезической основе, использованной при подготовке карты-плана территории

Система координат МСК-31

№ п/п	Название пункта и тип знака геодезической сети	Класс геодезической сети	Координаты, м		Сведения о состоянии на 25 июля 2022 г.		
			X	Y	наружного знака пункта	центра знака	марки
1	2	3	4	5	6	7	8
1	Живая, дв. пирамида	Государственная геодезическая сеть (ГГС) 3 кл.	355 924,44	2 238 005,79	Не обнаружен	Сохранился	Сохранился
2	Зенино, сигнал	Государственная геодезическая сеть (ГГС) 2 кл.	347 726,50	2 234 395,11			
3	Посохово, дв. пирамида		355 854,70	2 208 216,95			

6. Сведения о средствах измерений

№ п/п	Наименование прибора (инструмента, аппаратуры)	Сведения об утверждении типа измерений	Реквизиты свидетельства о поверке прибора (инструмента, аппаратуры)
1	2	3	4
1	Аппаратура геодезическая спутниковая S660 (заводской номер S66499134322567)	Номер: 64206-16. Срок действия: 16.06.2021	Свидетельство о поверке №С-ГСХ/05-05-2022/153739261 от 05 мая 2022 г. действительно до 04 мая 2023 г.

7. Пояснения к разделам карты-плана территории

Уточняемые земельные участки

В рамках исполнения муниципального контракта от 27.06.2022г. № 01266000111220000570001 были проанализированы сведения ЕГРН и имеющиеся материалы, и документы на объекты недвижимости при выполнении комплексных кадастровых работ. В результате чего было установлено, что в ЕГРН учтено 28 земельных участков в границах кадастрового квартала 31:25:0507003, границы которых не установлены в соответствии с требованиями действующего законодательства.

Площадь земельного участка с кадастровым номером 31:25:0507003:23 изменилась в пределах минимального размера, установленного для территориальной зоны Ж-1 (мин.1500/макс.5000), что подтверждается Выпиской из информационной системы градостроительной деятельности № 86-4-3/447 от 08.09.2022 г., выданной Администрацией Вейделевского района Белгородской области, что не противоречит ст.42.8 ФЗ от 24.07.2007 г. №221 «О кадастровой деятельности».

Площадь остальных уточняемых земельных участков не изменилась.

Согласно правилам землепользования и застройки Закутчанского сельского поселения утвержденным распоряжением Департамента строительства и транспорта Белгородской области № 424 от 11.05.2018 года, минимальный размер земельного участка составляет 1500 кв.м., максимальный размер земельного участка составляет 5000 кв.м. все уточняемые земельные участки располагаются в территориальной зоне Ж-1- Зона застройки индивидуальными жилыми домами и малоэтажными жилыми домами блокированной застройки, с видом разрешенного использования – для ведения личного подсобного хозяйства.

Согласно сведениям ЕГРН на земельном участке с кадастровым номером 31:25:0507003:7 расположен объект недвижимости с кадастровым номером 31:25:0507003:98, данный объект недвижимости не является участником комплексных кадастровых работ, так как собственник объекта капитального строительства не обеспечил доступ к объекту недвижимости с кадастровым номером 31:25:0507003:98.

В уточняемых земельных участках область чересполосицы отсутствует

Исправляемые земельные участки

В результате выполнения комплексных кадастровых работ, и проведении геодезических спутниковых измерений, был выявлен факт несоответствия границ 8 земельных участков с кадастровыми номерами 31:25:0507003:14; 31:25:0507003:15; 31:25:0507003:16; 31:25:0507003:21; 31:25:0507003:24; 31:25:0507003:32; 31:25:0507003:34; 31:25:0507003:36

сведениям ЕГРН и фактическому местоположению границ, земельных участков на местности, ранее допущена реестровая ошибка в описании координат поворотных точек границ земельных участков.

Площадь земельного участка с кадастровым номером 31:25:0507003:15 изменилась в пределах минимального размера, установленного для территориальной зоны Ж-1 (мин.1500/макс.5000), что подтверждается Выпиской из информационной системы градостроительной деятельности № 86-4-3/447 от 08.09.2022 г., выданной Администрацией Вейделевского района Белгородской области, что не противоречит ст.42.8 ФЗ от 24.07.2007 г. №221 «О кадастровой деятельности».

Площадь всех остальных исправляемых земельных участков не изменилась.

При межевании земельных участков с кадастровыми номерами: 31:25:0507003:16; 31:25:0507003:14 была допущена ошибка в местоположении границ земельных участков - а именно было выявлено отсутствие отдельных характерных точек в границах смежных земельных участков, что приводило к разрывам или наложениям между земельными участками.

Граница уточняемых земельных участков с кадастровыми номерами 31:25:0507003:36; 31:25:0507003:34; 31:25:0507003:32; 31:25:0507003:24; 31:25:0507003:21; 31:25:0507003:15 при проведении ККР установлена по границам которые существуют на местности более 15 лет (заборам, хоз.постройкам и т.д).

Согласно правилам землепользования и застройки Закутчанского сельского поселения утвержденным распоряжением Департамента строительства и транспорта Белгородской области № 424 от 11.05.2018 года, минимальный размер земельного участка составляет 1500 кв.м., максимальный размер земельного участка составляет 5000 кв.м. все исправляемые земельные участки располагаются в территориальной зоне Ж-1- Зона застройки индивидуальными жилыми домами и малоэтажными жилыми домами блокированной застройки, с видом разрешенного использования – для ведения личного подсобного хозяйства.

Согласно сведениям ЕГРН на уточняемом земельном участке с кадастровым номером 31:25:0507003:21 расположен объект недвижимости 31:25:0507003:71, при проведении натурного обследования и спутниковой геодезической съемки был выявлен факт отсутствия объекта капитального строительства с кадастровым номером 31:25:0507003:71 на земельном участке с кадастровым номером 31:25:0507003:21, объект капитального строительства разрушен.

В исправляемых земельных участках область чересполосицы отсутствует

Уточняемые объекты капитального строительства

В рамках исполнения муниципального контракта от 27. 06. 2022г. № 01266000111220000570001 были проанализированы сведения ЕГРН и сведения картографических материалов. В результате чего было установлено, что в ЕГРН учтены сведения о 25 объектах капитального строительства, границы которых не установлены в соответствии с требованиями законодательства.

Контура объектов капитального строительства определены в соответствии с пунктами 30, 53, 54 Приказа Министерства экономического развития РФ от 21 ноября 2016 г. N 734 "Об установлении формы карты-плана территории и требований к ее подготовке, формы акта согласования местоположения границ земельных участков при выполнении комплексных кадастровых работ и требований к его подготовке".

Исправляемые объекты капитального строительства

В результате выполнения комплексных кадастровых работ, при проведении геодезических спутниковых измерений был выявлен факт наличия реестровой ошибки в объекте капитального строительства с кадастровым номером 31:25:0507003:103, внесенных в ЕГРН в соответствии с действующем законодательством, на территории кадастрового квартала 31:25:0507003 - фактическое местоположение границ объекта не совпадает с границами объектов капитального строительства, включенных в ЕГРН.

Объект недвижимости с кадастровым номером 31:25:0507003:103 расположен на земельном участке с кадастровым номером 31:25:0507003:37.

Так же обращаем внимание, что в XML – схеме, не предусмотрено указывать привязку земельного участка к исправляемым объектам капитального строительства.

Сведения об уточняемых земельных участках

1. Сведения о характерных точках границы уточняемого земельного участка с кадастровым номером 31:25:0507003:1

Зона № 2

Обозначение характерных точек границ	Существующие координаты, м		Уточненные координаты, м		Метод определения координат	Средняя квадратическая погрешность определения координат характерной точки (Mt), м	Формулы, примененные для расчета средней квадратической погрешности определения координат характерной точки (Mt), м
	X	Y	X	Y			
1	2	3	4	5	6	7	8
н139У	—	—	343 853,86	2 263 316,96	Метод спутниковых геодезических измерений (определений)	0,10	$\sqrt{(0,07^2 + 0,07^2)} = 0,10$
н173У	—	—	343 853,26	2 263 316,94			
н174У	—	—	343 853,04	2 263 323,05			
н175У	—	—	343 847,20	2 263 323,17			
н176У	—	—	343 846,76	2 263 326,17			
н177У	—	—	343 842,22	2 263 326,33			
н178У	—	—	343 842,22	2 263 322,84			
н136У	—	—	343 827,90	2 263 322,84			
н135У	—	—	343 830,74	2 263 273,50			
н134У	—	—	343 832,75	2 263 239,51			
н179У	—	—	343 836,58	2 263 203,78			
н143У	—	—	343 856,17	2 263 206,25			

1	2	3	4	5	6	7	8
н142У	—	—	343 853,51	2 263 274,64	Метод спутниковых геодезических измерений (определений)	0,10	$\sqrt{(0,07^2 + 0,07^2)} = 0,10$
н141У	—	—	343 853,18	2 263 292,23			
н140У	—	—	343 853,73	2 263 292,23			
н139У	—	—	343 853,86	2 263 316,96			

2. Сведения о частях границ уточняемого земельного участка с кадастровым номером 31:25:0507003:1

Обозначение части границ		Горизонтальное проложение (S), м	Описание прохождения части границ	Отметка о наличии земельного спора о местоположении границ земельного участка
от т.	до т.			
1	2	3	4	5
н139У	н173У	0,60	—	—
н173У	н174У	6,11		
н174У	н175У	5,84		
н175У	н176У	3,03		
н176У	н177У	4,54		
н177У	н178У	3,49		
н178У	н136У	14,32		
н136У	н135У	49,42		
н135У	н134У	34,05		
н134У	н179У	35,93		
н179У	н143У	19,75		
н143У	н142У	68,44		
н142У	н141У	17,59		
н141У	н140У	0,55		
н140У	н139У	24,73		

3. Общие сведения об уточняемом земельном участке с кадастровым номером 31:25:0507003:1

№ п/п	Наименование характеристики земельного участка	Значение характеристики
1	2	3
1		

1	2	3
1	Адрес земельного участка	Белгородская область, р-н Вейделевский, х. Избушки
	Местоположение земельного участка (при отсутствии присвоенного адреса)	—
	Дополнительные сведения о местоположении земельного участка	—
2	Площадь земельного участка ± величина погрешности определения площади ($P \pm \Delta P$), м ²	2700 ± 18
3	Формула, примененная для расчета предельной допустимой погрешности определения площади земельного участка (ΔP), м ²	$3,5 * 0,10 * \sqrt{(2\ 700,00)} = 18$
4	Площадь земельного участка согласно сведениям Единого государственного реестра недвижимости ($P_{\text{кад}}$), м ²	2 700
5	Оценка расхождения P и $P_{\text{кад}}$ ($P - P_{\text{кад}}$), м ²	0
6	Предельный минимальный и максимальный размеры земельного участка ($P_{\text{мин}}$ и $P_{\text{макс}}$), м ²	$P_{\text{мин}} = 1\ 500$ $P_{\text{макс}} = 5\ 000$
7	Кадастровый или иной номер (обозначение) здания, сооружения, объекта незавершенного строительства, расположенного на земельном участке	31:25:0507003:46
8	Иные сведения	—

1. Сведения о характерных точках границы уточняемого земельного участка с кадастровым номером 31:25:0507003:3

Зона № <u>2</u>							
Обозначение характерных точек границ	Существующие координаты, м		Уточненные координаты, м		Метод определения координат	Средняя квадратическая погрешность определения координат характерной точки (M_t), м	Формулы, примененные для расчета средней квадратической погрешности определения координат характерной точки (M_t), м
	X	Y	X	Y			
1	2	3	4	5	6	7	8
н188У	—	—	343 951,60	2 263 300,07	Метод спутниковых геодезических измерений (определений)	0,10	$\sqrt{(0,07^2 + 0,07^2)} = 0,10$
н189У	—	—	343 935,08	2 263 300,29			
н190У	—	—	343 934,60	2 263 209,50			

1	2	3	4	5	6	7	8
н191У	—	—	343 951,13	2 263 209,31	Метод спутниковых геодезических измерений (определений)	0,10	$\sqrt{(0,07^2 + 0,07^2)} = 0,10$
н188У	—	—	343 951,60	2 263 300,07			

2. Сведения о частях границ уточняемого земельного участка с кадастровым номером 31:25:0507003:3

Обозначение части границ		Горизонтальное проложение (S), м	Описание прохождения части границ	Отметка о наличии земельного спора о местоположении границ земельного участка
от т.	до т.			
1	2	3	4	5
н188У	н189У	16,52	—	—
н189У	н190У	90,79		
н190У	н191У	16,53		
н191У	н188У	90,76		

3. Общие сведения об уточняемом земельном участке с кадастровым номером 31:25:0507003:3

№ п/п	Наименование характеристики земельного участка	Значение характеристики
1	2	3
1	Адрес земельного участка	Белгородская область, р-н Вейделевский, х. Избушки, ул. Центральная, 73
	Местоположение земельного участка (при отсутствии присвоенного адреса)	—
	Дополнительные сведения о местоположении земельного участка	—
2	Площадь земельного участка ± величина погрешности определения площади ($P \pm \Delta P$), м ²	1500 ± 14
3	Формула, примененная для расчета предельной допустимой погрешности определения площади земельного участка (ΔP), м ²	$3,5 * 0,10 * \sqrt{(1\ 500,00)} = 14$
4	Площадь земельного участка согласно сведениям Единого государственного реестра недвижимости (Ркад), м ²	1 500
5	Оценка расхождения Р и Ркад ($P - P_{кад}$), м ²	0
6	Предельный минимальный и максимальный размеры земельного участка (Рмин и Рмакс), м ²	Рмин = 1 500 Рмакс = 5 000
7	Кадастровый или иной номер (обозначение) здания, сооружения, объекта незавершенного строительства, расположенного на земельном участке	—
8	Иные сведения	—

1. Сведения о характерных точках границы уточняемого земельного участка с кадастровым номером 31:25:0507003:6

Зона № <u>2</u>							
Обозначение характерных точек границ	Существующие координаты, м		Уточненные координаты, м		Метод определения координат	Средняя квадратическая погрешность определения координат характерной точки (Mt), м	Формулы, примененные для расчета средней квадратической погрешности определения координат характерной точки (Mt), м
	X	Y	X	Y			
1	2	3	4	5	6	7	8
н148У	—	—	343 874,53	2 263 319,23	Метод спутниковых геодезических измерений (определений)	0,10	$\sqrt{(0,07^2 + 0,07^2)} = 0,10$
н147У	—	—	343 874,08	2 263 317,64			
н146У	—	—	343 875,57	2 263 272,79			
н145У	—	—	343 875,82	2 263 266,66			
н149У	—	—	343 913,75	2 263 268,06			
н150У	—	—	343 913,73	2 263 317,02			
н151У	—	—	343 896,32	2 263 318,34			
н152У	—	—	343 896,22	2 263 320,33			
н148У	—	—	343 874,53	2 263 319,23			

2. Сведения о частях границ уточняемого земельного участка с кадастровым номером 31:25:0507003:6

Обозначение части границ		Горизонтальное проложение (S), м	Описание прохождения части границ	Отметка о наличии земельного спора о местоположении границ земельного участка
от т.	до т.			
1	2	3	4	5
н148У	н147У	1,65	—	—
н147У	н146У	44,87		
н146У	н145У	6,14		

1	2	3	4	5
н145У	н149У	37,96	—	—
н149У	н150У	48,96		
н150У	н151У	17,46		
н151У	н152У	1,99		
н152У	н148У	21,72		

3. Общие сведения об уточняемом земельном участке с кадастровым номером 31:25:0507003:6

№ п/п	Наименование характеристики земельного участка	Значение характеристики
1	2	3
1	Адрес земельного участка	обл. Белгородская, р-н Вейделевский, х. Избушки, ул. Центральная, дом 67
	Местоположение земельного участка (при отсутствии присвоенного адреса)	—
	Дополнительные сведения о местоположении земельного участка	—
2	Площадь земельного участка ± величина погрешности определения площади ($P \pm \Delta P$), м ²	2000 ± 16
3	Формула, примененная для расчета предельной допустимой погрешности определения площади земельного участка (ΔP), м ²	$3,5 * 0,10 * \sqrt{(2\ 000,00)} = 16$
4	Площадь земельного участка согласно сведениям Единого государственного реестра недвижимости (Ркад), м ²	2 000
5	Оценка расхождения Р и Ркад ($P - P_{кад}$), м ²	0
6	Предельный минимальный и максимальный размеры земельного участка ($R_{мин}$ и $R_{макс}$), м ²	$R_{мин} = 1\ 500$ $R_{макс} = 5\ 000$
7	Кадастровый или иной номер (обозначение) здания, сооружения, объекта незавершенного строительства, расположенного на земельном участке	31:25:0507003:100
8	Иные сведения	—

1. Сведения о характерных точках границы уточняемого земельного участка с кадастровым номером 31:25:0507003:7

Зона № 2

Обозначение характерных точек границ	Существующие координаты, м		Уточненные координаты, м		Метод определения координат	Средняя квадратическая погрешность определения координат характерной точки (Mt), м	Формулы, примененные для расчета средней квадратической погрешности определения координат характерной точки (Mt), м
	X	Y	X	Y			
1	2	3	4	5	6	7	8
н139У	—	—	343 853,86	2 263 316,96	Метод спутниковых геодезических измерений (определений)	0,10	$\sqrt{(0,07^2 + 0,07^2)} = 0,10$
н140У	—	—	343 853,73	2 263 292,23			
н141У	—	—	343 853,18	2 263 292,23			
н142У	—	—	343 853,51	2 263 274,64			
н143У	—	—	343 856,17	2 263 206,25			
н144У	—	—	343 878,27	2 263 207,41			
н145У	—	—	343 875,82	2 263 266,66			
н146У	—	—	343 875,57	2 263 272,79			
н147У	—	—	343 874,08	2 263 317,64			
н139У	—	—	343 853,86	2 263 316,96			

2. Сведения о частях границ уточняемого земельного участка с кадастровым номером 31:25:0507003:7

Обозначение части границ		Горизонтальное проложение (S), м	Описание прохождения части границ	Отметка о наличии земельного спора о местоположении границ земельного участка
от т.	до т.			
1	2	3	4	5
н139У	н140У	24,73	—	—

1	2	3	4	5
н140У	н141У	0,55	—	—
н141У	н142У	17,59		
н142У	н143У	68,44		
н143У	н144У	22,13		
н144У	н145У	59,30		
н145У	н146У	6,14		
н146У	н147У	44,87		
н147У	н139У	20,23		

3. Общие сведения об уточняемом земельном участке с кадастровым номером 31:25:0507003:7

№ п/п	Наименование характеристики земельного участка	Значение характеристики
1	2	3
1	Адрес земельного участка	Белгородская обл., р-н Вейделевский, х. Избушки, ул. Центральная, дом 65
	Местоположение земельного участка (при отсутствии присвоенного адреса)	—
	Дополнительные сведения о местоположении земельного участка	—
2	Площадь земельного участка ± величина погрешности определения площади ($P \pm \Delta P$), м ²	2400 ± 17
3	Формула, примененная для расчета предельной допустимой погрешности определения площади земельного участка (ΔP), м ²	$3,5 * 0,10 * \sqrt{(2\ 400,00)} = 17$
4	Площадь земельного участка согласно сведениям Единого государственного реестра недвижимости ($P_{\text{кад}}$), м ²	2 400
5	Оценка расхождения P и $P_{\text{кад}}$ ($P - P_{\text{кад}}$), м ²	0
6	Предельный минимальный и максимальный размеры земельного участка ($P_{\text{мин}}$ и $P_{\text{макс}}$), м ²	$P_{\text{мин}} = 1\ 500$ $P_{\text{макс}} = 5\ 000$
7	Кадастровый или иной номер (обозначение) здания, сооружения, объекта незавершенного строительства, расположенного на земельном участке	31:25:0507003:98
8	Иные сведения	—

1. Сведения о характерных точках границы уточняемого земельного участка с кадастровым номером 31:25:0507003:9

Зона № <u>2</u>							
Обозначение характерных точек границ	Существующие координаты, м		Уточненные координаты, м		Метод определения координат	Средняя квадратическая погрешность определения координат характерной точки (Mt), м	Формулы, примененные для расчета средней квадратической погрешности определения координат характерной точки (Mt), м
	X	Y	X	Y			
1	2	3	4	5	6	7	8
н131У	—	—	343 782,78	2 263 319,67	Метод спутниковых геодезических измерений (определений)	0,10	$\sqrt{(0,07^2 + 0,07^2)} = 0,10$
н132У	—	—	343 790,35	2 263 280,36			
н133У	—	—	343 799,16	2 263 234,62			
н134У	—	—	343 832,75	2 263 239,51			
н135У	—	—	343 830,74	2 263 273,50			
н136У	—	—	343 827,90	2 263 322,84			
н137У	—	—	343 793,31	2 263 323,24			
н138У	—	—	343 793,09	2 263 319,65			
н131У	—	—	343 782,78	2 263 319,67			

2. Сведения о частях границ уточняемого земельного участка с кадастровым номером 31:25:0507003:9

Обозначение части границ		Горизонтальное проложение (S), м	Описание прохождения части границ	Отметка о наличии земельного спора о местоположении границ земельного участка
от т.	до т.			
1	2	3	4	5
н131У	н132У	40,03	—	—
н132У	н133У	46,58		
н133У	н134У	33,94		

1	2	3	4	5
н134У	н135У	34,05	—	—
н135У	н136У	49,42		
н136У	н137У	34,59		
н137У	н138У	3,60		
н138У	н131У	10,31		

3. Общие сведения об уточняемом земельном участке с кадастровым номером 31:25:0507003:9

№ п/п	Наименование характеристики земельного участка	Значение характеристики
1	2	3
1	Адрес земельного участка	Белгородская область, р-н Вейделевский, х. Избушки, ул. Центральная, 61
	Местоположение земельного участка (при отсутствии присвоенного адреса)	—
	Дополнительные сведения о местоположении земельного участка	—
2	Площадь земельного участка ± величина погрешности определения площади ($P \pm \Delta P$), м ²	3400 ± 20
3	Формула, примененная для расчета предельной допустимой погрешности определения площади земельного участка (ΔP), м ²	$3,5 * 0,10 * \sqrt{(3\ 400,00)} = 20$
4	Площадь земельного участка согласно сведениям Единого государственного реестра недвижимости (Ркад), м ²	3 400
5	Оценка расхождения Р и Ркад ($P - P_{кад}$), м ²	0
6	Предельный минимальный и максимальный размеры земельного участка ($R_{мин}$ и $R_{макс}$), м ²	$R_{мин} = 1\ 500$ $R_{макс} = 5\ 000$
7	Кадастровый или иной номер (обозначение) здания, сооружения, объекта незавершенного строительства, расположенного на земельном участке	31:25:0101001:2414; 31:25:0101001:2413
8	Иные сведения	—

1. Сведения о характерных точках границы уточняемого земельного участка с кадастровым номером 31:25:0507003:10

Зона № <u>2</u>							
Обозначение характерных точек границ	Существующие координаты, м		Уточненные координаты, м		Метод определения координат	Средняя квадратическая погрешность определения координат характерной точки (Mt), м	Формулы, примененные для расчета средней квадратической погрешности определения координат характерной точки (Mt), м
	X	Y	X	Y			
1	2	3	4	5	6	7	8
н129У	—	—	343 759,55	2 263 319,52	Метод спутниковых геодезических измерений (определений)	0,10	$\sqrt{(0,07^2 + 0,07^2)} = 0,10$
н128У	—	—	343 773,18	2 263 231,85			
н127У	—	—	343 775,15	2 263 219,19			
н171У	—	—	343 777,22	2 263 206,35			
н172У	—	—	343 803,63	2 263 211,57			
н133У	—	—	343 799,16	2 263 234,62			
н132У	—	—	343 790,35	2 263 280,36			
н131У	—	—	343 782,78	2 263 319,67			
н129У	—	—	343 759,55	2 263 319,52			

2. Сведения о частях границ уточняемого земельного участка с кадастровым номером 31:25:0507003:10

Обозначение части границ		Горизонтальное проложение (S), м	Описание прохождения части границ	Отметка о наличии земельного спора о местоположении границ земельного участка
от т.	до т.			
1	2	3	4	5
н129У	н128У	88,72	—	—
н128У	н127У	12,81		
н127У	н171У	13,01		

1	2	3	4	5
н171У	н172У	26,92	—	—
н172У	н133У	23,48		
н133У	н132У	46,58		
н132У	н131У	40,03		
н131У	н129У	23,23		

3. Общие сведения об уточняемом земельном участке с кадастровым номером 31:25:0507003:10

№ п/п	Наименование характеристики земельного участка	Значение характеристики
1	2	3
1	Адрес земельного участка	обл. Белгородская, р-н Вейделевский, х. Избушки
	Местоположение земельного участка (при отсутствии присвоенного адреса)	—
	Дополнительные сведения о местоположении земельного участка	—
2	Площадь земельного участка ± величина погрешности определения площади ($P \pm \Delta P$), м ²	2800 ± 19
3	Формула, примененная для расчета предельной допустимой погрешности определения площади земельного участка (ΔP), м ²	$3,5 * 0,10 * \sqrt{(2\ 800,00)} = 19$
4	Площадь земельного участка согласно сведениям Единого государственного реестра недвижимости (Ркад), м ²	2 800
5	Оценка расхождения Р и Ркад ($P - P_{кад}$), м ²	0
6	Предельный минимальный и максимальный размеры земельного участка ($R_{мин}$ и $R_{макс}$), м ²	$R_{мин} = 1\ 500$ $R_{макс} = 5\ 000$
7	Кадастровый или иной номер (обозначение) здания, сооружения, объекта незавершенного строительства, расположенного на земельном участке	31:25:0507003:48
8	Иные сведения	—

1. Сведения о характерных точках границы уточняемого земельного участка с кадастровым номером 31:25:0507003:11

Зона № 2

Обозначение характерных точек границ	Существующие координаты, м		Уточненные координаты, м		Метод определения координат	Средняя квадратическая погрешность определения координат характерной точки (Mt), м	Формулы, примененные для расчета средней квадратической погрешности определения координат характерной точки (Mt), м
	X	Y	X	Y			
1	2	3	4	5	6	7	8
н124У	—	—	343 733,07	2 263 318,96	Метод спутниковых геодезических измерений (определений)	0,10	$\sqrt{(0,07^2 + 0,07^2)} = 0,10$
н123У	—	—	343 734,44	2 263 307,78			
н122У	—	—	343 736,57	2 263 289,99			
н121У	—	—	343 742,60	2 263 239,61			
н120У	—	—	343 746,04	2 263 215,15			
н127У	—	—	343 775,15	2 263 219,19			
н128У	—	—	343 773,18	2 263 231,85			
н129У	—	—	343 759,55	2 263 319,52			
н130У	—	—	343 759,33	2 263 320,39			
н124У	—	—	343 733,07	2 263 318,96			

2. Сведения о частях границ уточняемого земельного участка с кадастровым номером 31:25:0507003:11

Обозначение части границ		Горизонтальное проложение (S), м	Описание прохождения части границ	Отметка о наличии земельного спора о местоположении границ земельного участка
от т.	до т.			
1	2	3	4	5
н124У	н123У	11,26	—	—

1	2	3	4	5
н123У	н122У	17,92	—	—
н122У	н121У	50,74		
н121У	н120У	24,70		
н120У	н127У	29,39		
н127У	н128У	12,81		
н128У	н129У	88,72		
н129У	н130У	0,90		
н130У	н124У	26,30		

3. Общие сведения об уточняемом земельном участке с кадастровым номером 31:25:0507003:11

№ п/п	Наименование характеристики земельного участка	Значение характеристики
1	2	3
1	Адрес земельного участка	Белгородская обл., Вейделевский р-н, х. Избушки, ул. Центральная, 57
	Местоположение земельного участка (при отсутствии присвоенного адреса)	—
	Дополнительные сведения о местоположении земельного участка	—
2	Площадь земельного участка ± величина погрешности определения площади ($P \pm \Delta P$), м ²	2900 ± 19
3	Формула, примененная для расчета предельной допустимой погрешности определения площади земельного участка (ΔP), м ²	$3,5 * 0,10 * \sqrt{(2\ 900,00)} = 19$
4	Площадь земельного участка согласно сведениям Единого государственного реестра недвижимости ($P_{\text{кад}}$), м ²	2 900
5	Оценка расхождения P и $P_{\text{кад}}$ ($P - P_{\text{кад}}$), м ²	0
6	Предельный минимальный и максимальный размеры земельного участка ($P_{\text{мин}}$ и $P_{\text{макс}}$), м ²	$P_{\text{мин}} = 1\ 500$ $P_{\text{макс}} = 5\ 000$
7	Кадастровый или иной номер (обозначение) здания, сооружения, объекта незавершенного строительства, расположенного на земельном участке	31:25:0507003:96
8	Иные сведения	—

1. Сведения о характерных точках границы уточняемого земельного участка с кадастровым номером 31:25:0507003:12

Зона № <u>2</u>							
Обозначение характерных точек границ	Существующие координаты, м		Уточненные координаты, м		Метод определения координат	Средняя квадратическая погрешность определения координат характерной точки (Mt), м	Формулы, примененные для расчета средней квадратической погрешности определения координат характерной точки (Mt), м
	X	Y	X	Y			
1	2	3	4	5	6	7	8
н118У	—	—	343 710,06	2 263 315,10	Метод спутниковых геодезических измерений (определений)	0,10	$\sqrt{(0,07^2 + 0,07^2)} = 0,10$
н117У	—	—	343 713,60	2 263 279,98			
н116У	—	—	343 731,17	2 263 173,68			
н119У	—	—	343 751,32	2 263 177,52			
н120У	—	—	343 746,04	2 263 215,15			
н121У	—	—	343 742,60	2 263 239,61			
н122У	—	—	343 736,57	2 263 289,99			
н123У	—	—	343 734,44	2 263 307,78			
н124У	—	—	343 733,07	2 263 318,96			
н125У	—	—	343 724,00	2 263 317,99			
н126У	—	—	343 724,03	2 263 317,21			
н118У	—	—	343 710,06	2 263 315,10			

2. Сведения о частях границ уточняемого земельного участка с кадастровым номером 31:25:0507003:12

Обозначение части границ		Горизонтальное проложение (S), м	Описание прохождения части границ	Отметка о наличии земельного спора о местоположении границ земельного участка
от т.	до т.			
1	2	3	4	5
н118У	н117У	35,30	—	—
н117У	н116У	107,74		
н116У	н119У	20,51		
н119У	н120У	38,00		
н120У	н121У	24,70		
н121У	н122У	50,74		
н122У	н123У	17,92		
н123У	н124У	11,26		
н124У	н125У	9,12		
н125У	н126У	0,78		
н126У	н118У	14,13		

3. Общие сведения об уточняемом земельном участке с кадастровым номером 31:25:0507003:12

№ п/п	Наименование характеристики земельного участка	Значение характеристики
1	2	3
1	Адрес земельного участка	Белгородская обл., р-н Вейделевский, х. Избушки, ул. Центральная, 55
	Местоположение земельного участка (при отсутствии присвоенного адреса)	—
	Дополнительные сведения о местоположении земельного участка	—
2	Площадь земельного участка ± величина погрешности определения площади ($P \pm \Delta P$), м ²	3200 ± 20
3	Формула, примененная для расчета предельной допустимой погрешности определения площади земельного участка (ΔP), м ²	$3,5 * 0,10 * \sqrt{(3\ 200,00)} = 20$
4	Площадь земельного участка согласно сведениям Единого государственного реестра недвижимости (Ркад), м ²	3 200
5	Оценка расхождения Р и Ркад ($P - P_{кад}$), м ²	0
6	Предельный минимальный и максимальный размеры земельного участка (Рмин и Рмакс), м ²	Рмин = 1 500 Рмакс = 5 000
7	Кадастровый или иной номер (обозначение) здания, сооружения, объекта незавершенного строительства, расположенного на земельном участке	31:25:0507003:61

1	2	3
8	Иные сведения	—

1. Сведения о характерных точках границы уточняемого земельного участка с кадастровым номером 31:25:0507003:13

Зона № 2

Обозначение характерных точек границ	Существующие координаты, м		Уточненные координаты, м		Метод определения координат	Средняя квадратическая погрешность определения координат характерной точки (Mt), м	Формулы, примененные для расчета средней квадратической погрешности определения координат характерной точки (Mt), м
	X	Y	X	Y			
1	2	3	4	5	6	7	8
110	—	—	343 695,79	2 263 310,45	Метод спутниковых геодезических измерений (определений)	0,10	—
111	—	—	343 699,70	2 263 282,21			
112	—	—	343 700,47	2 263 273,32			
113	—	—	343 707,93	2 263 177,40			
н114У	—	—	343 708,63	2 263 163,69			
н115У	—	—	343 732,17	2 263 167,65			$\sqrt{(0,07^2 + 0,07^2)} = 0,10$
н116У	—	—	343 731,17	2 263 173,68			
н117У	—	—	343 713,60	2 263 279,98			
н118У	—	—	343 710,06	2 263 315,10			
110	—	—	343 695,79	2 263 310,45			

2. Сведения о частях границ уточняемого земельного участка с кадастровым номером 31:25:0507003:13

Обозначение части границ		Горизонтальное проложение (S), м	Описание прохождения части границ	Отметка о наличии земельного спора о местоположении границ земельного участка
от т.	до т.			

1	2	3	4	5
110	111	28,51	—	—
111	112	8,92		
112	113	96,21		
113	н114У	13,73		
н114У	н115У	23,87		
н115У	н116У	6,11		
н116У	н117У	107,74		
н117У	н118У	35,30		
н118У	110	15,01		

3. Общие сведения об уточняемом земельном участке с кадастровым номером 31:25:0507003:13

№ п/п	Наименование характеристики земельного участка	Значение характеристики
1	2	3
1	Адрес земельного участка	обл. Белгородская, р-н Вейделевский, х. Избушки
	Местоположение земельного участка (при отсутствии присвоенного адреса)	—
	Дополнительные сведения о местоположении земельного участка	—
2	Площадь земельного участка ± величина погрешности определения площади ($P \pm \Delta P$), м ²	2600 ± 18
3	Формула, примененная для расчета предельной допустимой погрешности определения площади земельного участка (ΔP), м ²	$3,5 * 0,10 * \sqrt{(2\ 600,00)} = 18$
4	Площадь земельного участка согласно сведениям Единого государственного реестра недвижимости ($P_{\text{кад}}$), м ²	2 600
5	Оценка расхождения P и $P_{\text{кад}}$ ($P - P_{\text{кад}}$), м ²	0
6	Предельный минимальный и максимальный размеры земельного участка ($P_{\text{мин}}$ и $P_{\text{макс}}$), м ²	$P_{\text{мин}} = 1\ 500$ $P_{\text{макс}} = 5\ 000$
7	Кадастровый или иной номер (обозначение) здания, сооружения, объекта незавершенного строительства, расположенного на земельном участке	—
8	Иные сведения	—

1. Сведения о характерных точках границы уточняемого земельного участка с кадастровым номером 31:25:0507003:17

Зона № 2

Обозначение характерных точек границ	Существующие координаты, м		Уточненные координаты, м		Метод определения координат	Средняя квадратическая погрешность определения координат характерной точки (Mt), м	Формулы, примененные для расчета средней квадратической погрешности определения координат характерной точки (Mt), м
	X	Y	X	Y			
1	2	3	4	5	6	7	8
82	—	—	343 646,93	2 263 295,67	Метод спутниковых геодезических измерений (определений)	0,10	—
н83У	—	—	343 621,92	2 263 289,91			$\sqrt{(0,07^2 + 0,07^2)} = 0,10$
н84У	—	—	343 635,56	2 263 229,91			
н85У	—	—	343 643,31	2 263 150,48			
н86У	—	—	343 646,33	2 263 119,54			
н87У	—	—	343 668,55	2 263 121,78			
88	—	—	343 658,88	2 263 233,61			
89	—	—	343 653,81	2 263 262,00			
90	—	—	343 650,04	2 263 278,32			
82	—	—	343 646,93	2 263 295,67			

2. Сведения о частях границ уточняемого земельного участка с кадастровым номером 31:25:0507003:17

Обозначение части границ		Горизонтальное проложение (S), м	Описание прохождения части границ	Отметка о наличии земельного спора о местоположении границ земельного участка
от т.	до т.			
1	2	3	4	5
82	н83У	25,66	—	—

1	2	3	4	5
н83У	н84У	61,53	—	—
н84У	н85У	79,81		
н85У	н86У	31,09		
н86У	н87У	22,33		
н87У	88	112,25		
88	89	28,84		
89	90	16,75		
90	82	17,63		

3. Общие сведения об уточняемом земельном участке с кадастровым номером 31:25:0507003:17

№ п/п	Наименование характеристики земельного участка	Значение характеристики
1	2	3
1	Адрес земельного участка	Белгородская область, р-н Вейделевский, х. Избушки, ул. Центральная, 45
	Местоположение земельного участка (при отсутствии присвоенного адреса)	—
	Дополнительные сведения о местоположении земельного участка	—
2	Площадь земельного участка ± величина погрешности определения площади ($P \pm \Delta P$), м ²	4100 ± 22
3	Формула, примененная для расчета предельной допустимой погрешности определения площади земельного участка (ΔP), м ²	$3,5 * 0,10 * \sqrt{(4\ 100,00)} = 22$
4	Площадь земельного участка согласно сведениям Единого государственного реестра недвижимости ($R_{\text{кад}}$), м ²	4 100
5	Оценка расхождения P и $R_{\text{кад}}$ ($P - R_{\text{кад}}$), м ²	0
6	Предельный минимальный и максимальный размеры земельного участка ($R_{\text{мин}}$ и $R_{\text{макс}}$), м ²	$R_{\text{мин}} = 1\ 500$ $R_{\text{макс}} = 5\ 000$
7	Кадастровый или иной номер (обозначение) здания, сооружения, объекта незавершенного строительства, расположенного на земельном участке	31:25:0101001:2005
8	Иные сведения	—

1. Сведения о характерных точках границы уточняемого земельного участка с кадастровым номером 31:25:0507003:18

Зона № 2

Обозначение характерных точек границ	Существующие координаты, м		Уточненные координаты, м		Метод определения координат	Средняя квадратическая погрешность определения координат характерной точки (Mt), м	Формулы, примененные для расчета средней квадратической погрешности определения координат характерной точки (Mt), м
	X	Y	X	Y			
1	2	3	4	5	6	7	8
н83У	—	—	343 621,92	2 263 289,91	Метод спутниковых геодезических измерений (определений)	0,10	$\sqrt{(0,07^2 + 0,07^2)} = 0,10$
н106У	—	—	343 599,11	2 263 282,90			
н107У	—	—	343 609,18	2 263 245,34			
н108У	—	—	343 619,72	2 263 191,09			
н109У	—	—	343 628,05	2 263 148,22			
н85У	—	—	343 643,31	2 263 150,48			
н84У	—	—	343 635,56	2 263 229,91			
н83У	—	—	343 621,92	2 263 289,91			

2. Сведения о частях границ уточняемого земельного участка с кадастровым номером 31:25:0507003:18

Обозначение части границ		Горизонтальное проложение (S), м	Описание прохождения части границ	Отметка о наличии земельного спора о местоположении границ земельного участка
от т.	до т.			
1	2	3	4	5
н83У	н106У	23,86	—	—
н106У	н107У	38,89		
н107У	н108У	55,26		
н108У	н109У	43,67		
н109У	н85У	15,43		

1	2	3	4	5	6	7	8
н106У	—	—	343 599,11	2 263 282,90	Метод спутниковых геодезических измерений (определений)	0,10	$\sqrt{(0,07^2 + 0,07^2)} = 0,10$
н101У	—	—	343 580,70	2 263 277,96			
н100У	—	—	343 581,84	2 263 267,69			
н99У	—	—	343 584,15	2 263 259,93			
н98У	—	—	343 589,72	2 263 239,29			
н97У	—	—	343 603,64	2 263 187,31			
н108У	—	—	343 619,72	2 263 191,09			
н107У	—	—	343 609,18	2 263 245,34			
н106У	—	—	343 599,11	2 263 282,90			

2. Сведения о частях границ уточняемого земельного участка с кадастровым номером 31:25:0507003:19

Обозначение части границ		Горизонтальное проложение (S), м	Описание прохождения части границ	Отметка о наличии земельного спора о местоположении границ земельного участка
от т.	до т.			
1	2	3	4	5
н106У	н101У	19,06	—	—
н101У	н100У	10,33		
н100У	н99У	8,10		
н99У	н98У	21,38		
н98У	н97У	53,81		
н97У	н108У	16,52		
н108У	н107У	55,26		
н107У	н106У	38,89		

3. Общие сведения об уточняемом земельном участке с кадастровым номером 31:25:0507003:19

№ п/п	Наименование характеристики земельного участка	Значение характеристики
1	2	3
1		

1	2	3
1	Адрес земельного участка	обл. Белгородская, р-н Вейделевский, х. Избушки
	Местоположение земельного участка (при отсутствии присвоенного адреса)	—
	Дополнительные сведения о местоположении земельного участка	—
2	Площадь земельного участка ± величина погрешности определения площади ($P \pm \Delta P$), м ²	1800 ± 15
3	Формула, примененная для расчета предельной допустимой погрешности определения площади земельного участка (ΔP), м ²	$3,5 * 0,10 * \sqrt{(1\ 800,00)} = 15$
4	Площадь земельного участка согласно сведениям Единого государственного реестра недвижимости ($P_{\text{кад}}$), м ²	1 800
5	Оценка расхождения P и $P_{\text{кад}}$ ($P - P_{\text{кад}}$), м ²	0
6	Предельный минимальный и максимальный размеры земельного участка ($P_{\text{мин}}$ и $P_{\text{макс}}$), м ²	$P_{\text{мин}} = 1\ 500$ $P_{\text{макс}} = 5\ 000$
7	Кадастровый или иной номер (обозначение) здания, сооружения, объекта незавершенного строительства, расположенного на земельном участке	31:25:0507003:101
8	Иные сведения	—

1. Сведения о характерных точках границы уточняемого земельного участка с кадастровым номером 31:25:0507003:20

Зона № 2							
Обозначение характерных точек границ	Существующие координаты, м		Уточненные координаты, м		Метод определения координат	Средняя квадратическая погрешность определения координат характерной точки (M_t), м	Формулы, примененные для расчета средней квадратической погрешности определения координат характерной точки (M_t), м
	X	Y	X	Y			
1	2	3	4	5	6	7	8
н91У	—	—	343 537,49	2 263 267,84	Метод спутниковых геодезических измерений (определений)	0,10	$\sqrt{(0,07^2 + 0,07^2)} = 0,10$
н92У	—	—	343 541,21	2 263 253,73			
н93У	—	—	343 549,77	2 263 225,96			

1	2	3	4	5	6	7	8
н94У	—	—	343 564,69	2 263 165,21	Метод спутниковых геодезических измерений (определений)	0,10	$\sqrt{(0,07^2 + 0,07^2)} = 0,10$
н95У	—	—	343 565,81	2 263 160,81			
н96У	—	—	343 607,66	2 263 172,72			
н97У	—	—	343 603,64	2 263 187,31			
н98У	—	—	343 589,72	2 263 239,29			
н99У	—	—	343 584,15	2 263 259,93			
н100У	—	—	343 581,84	2 263 267,69			
н101У	—	—	343 580,70	2 263 277,96			
н102У	—	—	343 561,88	2 263 273,43			
н103У	—	—	343 542,75	2 263 269,32			
н104У	—	—	343 542,43	2 263 270,46			
н105У	—	—	343 537,33	2 263 269,09			
н91У	—	—	343 537,49	2 263 267,84			

2. Сведения о частях границ уточняемого земельного участка с кадастровым номером 31:25:0507003:20

Обозначение части границ		Горизонтальное проложение (S), м	Описание прохождения части границ	Отметка о наличии земельного спора о местоположении границ земельного участка
от т. 1	до т. 2			
1	2	3	4	5
н91У	н92У	14,59	—	—
н92У	н93У	29,06		
н93У	н94У	62,56		
н94У	н95У	4,54		
н95У	н96У	43,51		

1	2	3	4	5
н96У	н97У	15,13	—	—
н97У	н98У	53,81		
н98У	н99У	21,38		
н99У	н100У	8,10		
н100У	н101У	10,33		
н101У	н102У	19,36		
н102У	н103У	19,57		
н103У	н104У	1,18		
н104У	н105У	5,28		
н105У	н91У	1,26		

3. Общие сведения об уточняемом земельном участке с кадастровым номером 31:25:0507003:20

№ п/п	Наименование характеристики земельного участка	Значение характеристики
1	2	3
1	Адрес земельного участка	Белгородская обл., р-н Вейделевский, х. Избушки, ул. Центральная, 37
	Местоположение земельного участка (при отсутствии присвоенного адреса)	—
	Дополнительные сведения о местоположении земельного участка	—
2	Площадь земельного участка ± величина погрешности определения площади ($P \pm \Delta P$), м ²	4700 ± 24
3	Формула, примененная для расчета предельной допустимой погрешности определения площади земельного участка (ΔP), м ²	$3,5 * 0,10 * \sqrt{(4\ 700,00)} = 24$
4	Площадь земельного участка согласно сведениям Единого государственного реестра недвижимости (Ркад), м ²	4 700
5	Оценка расхождения Р и Ркад ($P - P_{кад}$), м ²	0
6	Предельный минимальный и максимальный размеры земельного участка (Рмин и Рмакс), м ²	Рмин = 1 500 Рмакс = 5 000
7	Кадастровый или иной номер (обозначение) здания, сооружения, объекта незавершенного строительства, расположенного на земельном участке	31:25:0507003:59
8	Иные сведения	—

1. Сведения о характерных точках границы уточняемого земельного участка с кадастровым номером 31:25:0507003:22

Зона № 2

Обозначение характерных точек границ	Существующие координаты, м		Уточненные координаты, м		Метод определения координат	Средняя квадратическая погрешность определения координат характерной точки (Mt), м	Формулы, примененные для расчета средней квадратической погрешности определения координат характерной точки (Mt), м
	X	Y	X	Y			
1	2	3	4	5	6	7	8
н180У	—	—	343 509,19	2 263 259,64	Метод спутниковых геодезических измерений (определений)	0,10	$\sqrt{(0,07^2 + 0,07^2)} = 0,10$
н181У	—	—	343 501,76	2 263 257,66			
н80У	—	—	343 487,44	2 263 251,80			
н79У	—	—	343 502,30	2 263 212,80			
н182У	—	—	343 515,76	2 263 177,43			
н183У	—	—	343 529,01	2 263 130,50			
н184У	—	—	343 546,82	2 263 136,44			
н185У	—	—	343 523,91	2 263 202,03			
н186У	—	—	343 515,21	2 263 243,97			
н187У	—	—	343 512,10	2 263 249,66			
н180У	—	—	343 509,19	2 263 259,64			

2. Сведения о частях границ уточняемого земельного участка с кадастровым номером 31:25:0507003:22

Обозначение части границ		Горизонтальное проложение (S), м	Описание прохождения части границ	Отметка о наличии земельного спора о местоположении границ земельного участка
от т.	до т.			

1	2	3	4	5
н180У	н181У	7,69	—	—
н181У	н80У	15,47		
н80У	н79У	41,74		
н79У	н182У	37,84		
н182У	н183У	48,76		
н183У	н184У	18,77		
н184У	н185У	69,48		
н185У	н186У	42,83		
н186У	н187У	6,48		
н187У	н180У	10,40		

3. Общие сведения об уточняемом земельном участке с кадастровым номером 31:25:0507003:22

№ п/п	Наименование характеристики земельного участка	Значение характеристики
1	2	3
1	Адрес земельного участка	обл. Белгородская, р-н Вейделевский, х. Избушки
	Местоположение земельного участка (при отсутствии присвоенного адреса)	—
	Дополнительные сведения о местоположении земельного участка	—
2	Площадь земельного участка ± величина погрешности определения площади ($P \pm \Delta P$), м ²	2400 ± 17
3	Формула, примененная для расчета предельной допустимой погрешности определения площади земельного участка (ΔP), м ²	$3,5 * 0,10 * \sqrt{(2\ 400,00)} = 17$
4	Площадь земельного участка согласно сведениям Единого государственного реестра недвижимости (Ркад), м ²	2 400
5	Оценка расхождения Р и Ркад ($P - P_{кад}$), м ²	0
6	Предельный минимальный и максимальный размеры земельного участка (Рмин и Рмакс), м ²	Рмин = 1 500 Рмакс = 5 000
7	Кадастровый или иной номер (обозначение) здания, сооружения, объекта незавершенного строительства, расположенного на земельном участке	—
8	Иные сведения	—

1. Сведения о характерных точках границы уточняемого земельного участка с кадастровым номером 31:25:0507003:23

Зона № <u>2</u>							
Обозначение характерных точек границ	Существующие координаты, м		Уточненные координаты, м		Метод определения координат	Средняя квадратическая погрешность определения координат характерной точки (Mt), м	Формулы, примененные для расчета средней квадратической погрешности определения координат характерной точки (Mt), м
	X	Y	X	Y			
1	2	3	4	5	6	7	8
н77У	—	—	343 441,43	2 263 234,20	Метод спутниковых геодезических измерений (определений)	0,10	$\sqrt{(0,07^2 + 0,07^2)} = 0,10$
н78У	—	—	343 456,62	2 263 196,96			
н79У	—	—	343 502,30	2 263 212,80			
н80У	—	—	343 487,44	2 263 251,80			
н81У	—	—	343 460,66	2 263 241,60			
н77У	—	—	343 441,43	2 263 234,20			

2. Сведения о частях границ уточняемого земельного участка с кадастровым номером 31:25:0507003:23

Обозначение части границ		Горизонтальное проложение (S), м	Описание прохождения части границ	Отметка о наличии земельного спора о местоположении границ земельного участка
от т.	до т.			
1	2	3	4	5
н77У	н78У	40,22	—	—
н78У	н79У	48,35		
н79У	н80У	41,74		
н80У	н81У	28,66		
н81У	н77У	20,60		

3. Общие сведения об уточняемом земельном участке с кадастровым номером 31:25:0507003:23

№ п/п	Наименование характеристики земельного участка	Значение характеристики
1	2	3

1	2	3
1	Адрес земельного участка	Белгородская область, р-н Вейделевский, х. Избушки, ул. Центральная, 33
	Местоположение земельного участка (при отсутствии присвоенного адреса)	—
	Дополнительные сведения о местоположении земельного участка	—
2	Площадь земельного участка ± величина погрешности определения площади ($P \pm \Delta P$), м ²	2000 ± 16
3	Формула, примененная для расчета предельной допустимой погрешности определения площади земельного участка (ΔP), м ²	$3,5 * 0,10 * \sqrt{(2\ 000,00)} = 16$
4	Площадь земельного участка согласно сведениям Единого государственного реестра недвижимости ($P_{\text{кад}}$), м ²	1 700
5	Оценка расхождения P и $P_{\text{кад}}$ ($P - P_{\text{кад}}$), м ²	300
6	Предельный минимальный и максимальный размеры земельного участка ($P_{\text{мин}}$ и $P_{\text{макс}}$), м ²	$P_{\text{мин}} = 1\ 500$ $P_{\text{макс}} = 5\ 000$
7	Кадастровый или иной номер (обозначение) здания, сооружения, объекта незавершенного строительства, расположенного на земельном участке	31:25:0507003:104
8	Иные сведения	—

1. Сведения о характерных точках границы уточняемого земельного участка с кадастровым номером 31:25:0507003:28

Зона № 2							
Обозначение характерных точек границ	Существующие координаты, м		Уточненные координаты, м		Метод определения координат	Средняя квадратическая погрешность определения координат характерной точки (M_t), м	Формулы, примененные для расчета средней квадратической погрешности определения координат характерной точки (M_t), м
	X	Y	X	Y			
1	2	3	4	5	6	7	8
н167У	—	—	343 352,92	2 263 202,33	Метод спутниковых геодезических измерений (определений)	0,10	$\sqrt{(0,07^2 + 0,07^2)} = 0,10$
н166У	—	—	343 371,98	2 263 163,50			
н165У	—	—	343 375,20	2 263 156,93			

1	2	3	4	5	6	7	8
н169У	—	—	343 419,57	2 263 176,01	Метод спутниковых геодезических измерений (определений)	0,10	$\sqrt{(0,07^2 + 0,07^2)} = 0,10$
н170У	—	—	343 401,82	2 263 221,44			
н167У	—	—	343 352,92	2 263 202,33			

2. Сведения о частях границ уточняемого земельного участка с кадастровым номером 31:25:0507003:28

Обозначение части границ		Горизонтальное проложение (S), м	Описание прохождения части границ	Отметка о наличии земельного спора о местоположении границ земельного участка
от т.	до т.			
1	2	3	4	5
н167У	н166У	43,26	—	—
н166У	н165У	7,32		
н165У	н169У	48,30		
н169У	н170У	48,77		
н170У	н167У	52,50		

3. Общие сведения об уточняемом земельном участке с кадастровым номером 31:25:0507003:28

№ п/п	Наименование характеристики земельного участка	Значение характеристики
1	2	3
1	Адрес земельного участка	обл. Белгородская, р-н Вейделевский, х. Избушки
	Местоположение земельного участка (при отсутствии присвоенного адреса)	—
	Дополнительные сведения о местоположении земельного участка	—
2	Площадь земельного участка ± величина погрешности определения площади (P ± ΔP), м ²	2500 ± 18
3	Формула, примененная для расчета предельной допустимой погрешности определения площади земельного участка (ΔP), м ²	$3,5 * 0,10 * \sqrt{(2\ 500,00)} = 18$
4	Площадь земельного участка согласно сведениям Единого государственного реестра недвижимости (P _{кад}), м ²	2 500
5	Оценка расхождения P и P _{кад} (P - P _{кад}), м ²	0
6	Предельный минимальный и максимальный размеры земельного участка (P _{мин} и P _{макс}), м ²	P _{мин} = 1 500 P _{макс} = 5 000

1	2	3
7	Кадастровый или иной номер (обозначение) здания, сооружения, объекта незавершенного строительства, расположенного на земельном участке	—
8	Иные сведения	—

1. Сведения о характерных точках границы уточняемого земельного участка с кадастровым номером 31:25:0507003:29

Зона № 2

Обозначение характерных точек границ	Существующие координаты, м		Уточненные координаты, м		Метод определения координат	Средняя квадратическая погрешность определения координат характерной точки (Mt), м	Формулы, примененные для расчета средней квадратической погрешности определения координат характерной точки (Mt), м
	X	Y	X	Y			
1	2	3	4	5	6	7	8
н76У	—	—	343 313,94	2 263 186,37	Метод спутниковых геодезических измерений (определений)	0,10	$\sqrt{(0,07^2 + 0,07^2)} = 0,10$
н75У	—	—	343 334,26	2 263 141,78			
н74У	—	—	343 339,29	2 263 133,05			
н73У	—	—	343 352,53	2 263 110,09			
н164У	—	—	343 389,10	2 263 128,62			
н165У	—	—	343 375,20	2 263 156,93			
н166У	—	—	343 371,98	2 263 163,50			
н167У	—	—	343 352,92	2 263 202,33			
н168У	—	—	343 352,15	2 263 203,89			
н76У	—	—	343 313,94	2 263 186,37			

2. Сведения о частях границ уточняемого земельного участка с кадастровым номером 31:25:0507003:29

Обозначение части границ		Горизонтальное проложение (S), м	Описание прохождения части границ	Отметка о наличии земельного спора о местоположении границ земельного участка
от т.	до т.			
1	2	3	4	5
н76У	н75У	49,00	—	—
н75У	н74У	10,08		
н74У	н73У	26,50		
н73У	н164У	41,00		
н164У	н165У	31,54		
н165У	н166У	7,32		
н166У	н167У	43,26		
н167У	н168У	1,74		
н168У	н76У	42,04		

3. Общие сведения об уточняемом земельном участке с кадастровым номером 31:25:0507003:29

№ п/п	Наименование характеристики земельного участка	Значение характеристики
1	2	3
1	Адрес земельного участка	Белгородская область, р-н Вейделевский, х. Избушки, ул. Центральная, 25
	Местоположение земельного участка (при отсутствии присвоенного адреса)	—
	Дополнительные сведения о местоположении земельного участка	—
2	Площадь земельного участка ± величина погрешности определения площади (P ± ΔP), м²	3600 ± 21
3	Формула, примененная для расчета предельной допустимой погрешности определения площади земельного участка (ΔP), м²	$3,5 * 0,10 * \sqrt{3\ 600,00} = 21$
4	Площадь земельного участка согласно сведениям Единого государственного реестра недвижимости (Ркад), м²	3 600
5	Оценка расхождения P и Ркад (P - Ркад), м²	0
6	Предельный минимальный и максимальный размеры земельного участка (Рмин и Рмакс), м²	Рмин = 1 500 Рмакс = 5 000
7	Кадастровый или иной номер (обозначение) здания, сооружения, объекта незавершенного строительства, расположенного на земельном участке	—
8	Иные сведения	—

1. Сведения о характерных точках границы уточняемого земельного участка с кадастровым номером 31:25:0507003:30

Зона № 2

Обозначение характерных точек границ	Существующие координаты, м		Уточненные координаты, м		Метод определения координат	Средняя квадратическая погрешность определения координат характерной точки (Mt), м	Формулы, примененные для расчета средней квадратической погрешности определения координат характерной точки (Mt), м
	X	Y	X	Y			
1	2	3	4	5	6	7	8
н67У	—	—	343 287,10	2 263 175,98	Метод спутниковых геодезических измерений (определений)	0,10	$\sqrt{(0,07^2 + 0,07^2)} = 0,10$
н68У	—	—	343 294,46	2 263 160,03			
н69У	—	—	343 309,33	2 263 126,98			
н70У	—	—	343 312,18	2 263 121,38			
н71У	—	—	343 333,41	2 263 079,49			
н72У	—	—	343 361,06	2 263 095,31			
н73У	—	—	343 352,53	2 263 110,09			
н74У	—	—	343 339,29	2 263 133,05			
н75У	—	—	343 334,26	2 263 141,78			
н76У	—	—	343 313,94	2 263 186,37			
н67У	—	—	343 287,10	2 263 175,98			

2. Сведения о частях границ уточняемого земельного участка с кадастровым номером 31:25:0507003:30

Обозначение части границ		Горизонтальное проложение (S), м	Описание прохождения части границ	Отметка о наличии земельного спора о местоположении границ земельного участка
от т.	до т.			

1	2	3	4	5
н67У	н68У	17,57	—	—
н68У	н69У	36,24		
н69У	н70У	6,28		
н70У	н71У	46,96		
н71У	н72У	31,86		
н72У	н73У	17,06		
н73У	н74У	26,50		
н74У	н75У	10,08		
н75У	н76У	49,00		
н76У	н67У	28,78		

3. Общие сведения об уточняемом земельном участке с кадастровым номером 31:25:0507003:30

№ п/п	Наименование характеристики земельного участка	Значение характеристики
1	2	3
1	Адрес земельного участка	Белгородская область, р-н Вейделевский, х. Избушки, ул. Центральная, 23
	Местоположение земельного участка (при отсутствии присвоенного адреса)	—
	Дополнительные сведения о местоположении земельного участка	—
2	Площадь земельного участка ± величина погрешности определения площади ($P \pm \Delta P$), м ²	3100 ± 19
3	Формула, примененная для расчета предельной допустимой погрешности определения площади земельного участка (ΔP), м ²	$3,5 * 0,10 * \sqrt{(3\ 100,00)} = 19$
4	Площадь земельного участка согласно сведениям Единого государственного реестра недвижимости (Ркад), м ²	3 100
5	Оценка расхождения Р и Ркад ($P - P_{кад}$), м ²	0
6	Предельный минимальный и максимальный размеры земельного участка (Рмин и Рмакс), м ²	Рмин = 1 500 Рмакс = 5 000
7	Кадастровый или иной номер (обозначение) здания, сооружения, объекта незавершенного строительства, расположенного на земельном участке	31:25:0507003:83
8	Иные сведения	—

1. Сведения о характерных точках границы уточняемого земельного участка с кадастровым номером 31:25:0507003:31

Зона № <u>2</u>							
Обозначение характерных точек границ	Существующие координаты, м		Уточненные координаты, м		Метод определения координат	Средняя квадратическая погрешность определения координат характерной точки (Mt), м	Формулы, примененные для расчета средней квадратической погрешности определения координат характерной точки (Mt), м
	X	Y	X	Y			
1	2	3	4	5	6	7	8
н158У	—	—	343 266,86	2 263 168,68	Метод спутниковых геодезических измерений (определений)	0,10	$\sqrt{(0,07^2 + 0,07^2)} = 0,10$
н159У	—	—	343 282,41	2 263 131,69			
н160У	—	—	343 288,53	2 263 120,32			
н161У	—	—	343 331,75	2 263 037,46			
н162У	—	—	343 341,09	2 263 019,87			
н163У	—	—	343 358,55	2 263 029,48			
н71У	—	—	343 333,41	2 263 079,49			
н70У	—	—	343 312,18	2 263 121,38			
н69У	—	—	343 309,33	2 263 126,98			
н68У	—	—	343 294,46	2 263 160,03			
н67У	—	—	343 287,10	2 263 175,98			
н158У	—	—	343 266,86	2 263 168,68			

2. Сведения о частях границ уточняемого земельного участка с кадастровым номером 31:25:0507003:31

Обозначение части границ		Горизонтальное проложение (S), м	Описание прохождения части границ	Отметка о наличии земельного спора о местоположении границ земельного участка
от т.	до т.			
1	2	3	4	5
н158У	н159У	40,13	—	—
н159У	н160У	12,91		
н160У	н161У	93,45		
н161У	н162У	19,92		
н162У	н163У	19,93		
н163У	н71У	55,97		
н71У	н70У	46,96		
н70У	н69У	6,28		
н69У	н68У	36,24		
н68У	н67У	17,57		
н67У	н158У	21,52		

3. Общие сведения об уточняемом земельном участке с кадастровым номером 31:25:0507003:31

№ п/п	Наименование характеристики земельного участка	Значение характеристики
1	2	3
1	Адрес земельного участка	обл. Белгородская, р-н Вейделевский, х. Избушки
	Местоположение земельного участка (при отсутствии присвоенного адреса)	—
	Дополнительные сведения о местоположении земельного участка	—
2	Площадь земельного участка ± величина погрешности определения площади ($P \pm \Delta P$), м ²	3500 ± 21
3	Формула, примененная для расчета предельной допустимой погрешности определения площади земельного участка (ΔP), м ²	$3,5 * 0,10 * \sqrt{(3\ 500,00)} = 21$
4	Площадь земельного участка согласно сведениям Единого государственного реестра недвижимости (Ркад), м ²	3 500
5	Оценка расхождения Р и Ркад ($P - P_{кад}$), м ²	0
6	Предельный минимальный и максимальный размеры земельного участка ($P_{мин}$ и $P_{макс}$), м ²	$P_{мин} = 1\ 500$ $P_{макс} = 5\ 000$
7	Кадастровый или иной номер (обозначение) здания, сооружения, объекта незавершенного строительства, расположенного на земельном участке	—

1	2	3
8	Иные сведения	—

1. Сведения о характерных точках границы уточняемого земельного участка с кадастровым номером 31:25:0507003:33

Зона № 2

Обозначение характерных точек границ	Существующие координаты, м		Уточненные координаты, м		Метод определения координат	Средняя квадратическая погрешность определения координат характерной точки (Mt), м	Формулы, примененные для расчета средней квадратической погрешности определения координат характерной точки (Mt), м
	X	Y	X	Y			
1	2	3	4	5	6	7	8
н54У	—	—	343 229,75	2 263 158,60	Метод спутниковых геодезических измерений (определений)	0,10	$\sqrt{(0,07^2 + 0,07^2)} = 0,10$
н55У	—	—	343 238,09	2 263 137,56			
н56У	—	—	343 245,97	2 263 120,83			
н57У	—	—	343 250,07	2 263 113,23			
н58У	—	—	343 271,59	2 263 073,16			
н59У	—	—	343 300,21	2 263 012,03			
н60У	—	—	343 318,16	2 263 021,76			
н61У	—	—	343 314,82	2 263 027,89			
н62У	—	—	343 266,94	2 263 115,78			
н63У	—	—	343 261,06	2 263 126,81			
н64У	—	—	343 250,49	2 263 154,25			
н65У	—	—	343 248,24	2 263 161,89			

1	2	3	4	5	6	7	8
н66У	—	—	343 247,73	2 263 164,09	Метод спутниковых геодезических измерений (определений)	0,10	$\sqrt{(0,07^2 + 0,07^2)} = 0,10$
н54У	—	—	343 229,75	2 263 158,60			

2. Сведения о частях границ уточняемого земельного участка с кадастровым номером 31:25:0507003:33

Обозначение части границ		Горизонтальное проложение (S), м	Описание прохождения части границ	Отметка о наличии земельного спора о местоположении границ земельного участка
от т.	до т.			
1	2	3	4	5
н54У	н55У	22,63	—	—
н55У	н56У	18,49		
н56У	н57У	8,64		
н57У	н58У	45,48		
н58У	н59У	67,50		
н59У	н60У	20,42		
н60У	н61У	6,98		
н61У	н62У	100,09		
н62У	н63У	12,50		
н63У	н64У	29,41		
н64У	н65У	7,96		
н65У	н66У	2,26		
н66У	н54У	18,80		

3. Общие сведения об уточняемом земельном участке с кадастровым номером 31:25:0507003:33

№ п/п	Наименование характеристики земельного участка	Значение характеристики
1	2	3
1	Адрес земельного участка	Белгородская область, р-н Вейделевский, х. Избушки, ул. Центральная, 17
	Местоположение земельного участка (при отсутствии присвоенного адреса)	—
	Дополнительные сведения о местоположении земельного участка	—
2	Площадь земельного участка ± величина погрешности определения площади ($P \pm \Delta P$), м ²	2800 ± 19
3	Формула, примененная для расчета предельной допустимой погрешности определения площади земельного участка (ΔP), м ²	$3,5 * 0,10 * \sqrt{(2\ 800,00)} = 19$

1	2	3	4	5	6	7	8
50	—	—	343 219,68	2 263 127,22	Метод спутниковых геодезических измерений (определений)	0,10	— $\sqrt{(0,07^2 + 0,07^2)} = 0,10$
51	—	—	343 210,42	2 263 149,26			
н52У	—	—	343 209,60	2 263 150,65			
н53У	—	—	343 186,92	2 263 144,46			
н42У	—	—	343 173,46	2 263 140,30			

2. Сведения о частях границ уточняемого земельного участка с кадастровым номером 31:25:0507003:35

Обозначение части границ		Горизонтальное проложение (S), м	Описание прохождения части границ	Отметка о наличии земельного спора о местоположении границ земельного участка
от т.	до т.			
1	2	3	4	5
н42У	н43У	67,64	—	—
н43У	н44У	25,02		
н44У	н45У	41,15		
н45У	46	2,26		
46	47	55,88		
47	48	1,69		
48	49	3,32		
49	50	3,19		
50	51	23,91		
51	н52У	1,61		
н52У	н53У	23,51		
н53У	н42У	14,09		

3. Общие сведения об уточняемом земельном участке с кадастровым номером 31:25:0507003:35

№ п/п	Наименование характеристики земельного участка	Значение характеристики
1	2	3
1	Адрес земельного участка	Белгородская область, Вейделевский район, х. Избушки, ул. Центральная, 13
	Местоположение земельного участка (при отсутствии присвоенного адреса)	—
	Дополнительные сведения о местоположении земельного участка	—

1	2	3
2	Площадь земельного участка ± величина погрешности определения площади (P ± ΔP), м²	3700 ± 21
3	Формула, примененная для расчета предельной допустимой погрешности определения площади земельного участка (ΔP), м²	$3,5*0,10*\sqrt{(3\ 700,00)} = 21$
4	Площадь земельного участка согласно сведениям Единого государственного реестра недвижимости (Pкад), м²	3 700
5	Оценка расхождения P и Pкад (P - Pкад), м²	0
6	Предельный минимальный и максимальный размеры земельного участка (Pмин и Pмакс), м²	Pмин = 1 500 Pмакс = 5 000
7	Кадастровый или иной номер (обозначение) здания, сооружения, объекта незавершенного строительства, расположенного на земельном участке	31:25:0507003:54
8	Иные сведения	—

1. Сведения о характерных точках границы уточняемого земельного участка с кадастровым номером 31:25:0507003:37

Зона № 2							
Обозначение характерных точек границ	Существующие координаты, м		Уточненные координаты, м		Метод определения координат	Средняя квадратическая погрешность определения координат характерной точки (Mt), м	Формулы, примененные для расчета средней квадратической погрешности определения координат характерной точки (Mt), м
	X	Y	X	Y			
1	2	3	4	5	6	7	8
н34У	—	—	343 128,48	2 263 131,95	Метод спутниковых геодезических измерений (определений)	0,10	$\sqrt{(0,07^2 + 0,07^2)} = 0,10$
н33У	—	—	343 140,64	2 263 091,16			
н32У	—	—	343 146,63	2 263 071,07			
н36У	—	—	343 149,09	2 263 062,79			
н37У	—	—	343 153,07	2 263 049,43			
н38У	—	—	343 180,94	2 263 059,05			

1	2	3	4	5	6	7	8
н39У	—	—	343 176,78	2 263 069,62	Метод спутниковых геодезических измерений (определений)	0,10	$\sqrt{(0,07^2 + 0,07^2)} = 0,10$
н40У	—	—	343 152,20	2 263 132,01			
н41У	—	—	343 150,00	2 263 137,59			
н34У	—	—	343 128,48	2 263 131,95			

2. Сведения о частях границ уточняемого земельного участка с кадастровым номером 31:25:0507003:37

Обозначение части границ		Горизонтальное проложение (S), м	Описание прохождения части границ	Отметка о наличии земельного спора о местоположении границ земельного участка
от т.	до т.			
1	2	3	4	5
н34У	н33У	42,56	—	—
н33У	н32У	20,96		
н32У	н36У	8,64		
н36У	н37У	13,94		
н37У	н38У	29,48		
н38У	н39У	11,36		
н39У	н40У	67,06		
н40У	н41У	6,00		
н41У	н34У	22,25		

3. Общие сведения об уточняемом земельном участке с кадастровым номером 31:25:0507003:37

№ п/п	Наименование характеристики земельного участка	Значение характеристики
1	2	3
1	Адрес земельного участка	Белгородская область, р-н Вейделевский, х. Избушки, ул. Центральная, 11
	Местоположение земельного участка (при отсутствии присвоенного адреса)	—
	Дополнительные сведения о местоположении земельного участка	—
2	Площадь земельного участка ± величина погрешности определения площади ($P \pm \Delta P$), м ²	2200 ± 16
3	Формула, примененная для расчета предельной допустимой погрешности определения площади земельного участка (ΔP), м ²	$3,5 * 0,10 * \sqrt{(2\ 200,00)} = 16$

1	2	3
4	Площадь земельного участка согласно сведениям Единого государственного реестра недвижимости (Ркад), м ²	2 200
5	Оценка расхождения Р и Ркад (Р - Ркад), м ²	0
6	Предельный минимальный и максимальный размеры земельного участка (Рмин и Рмакс), м ²	Рмин = 1 500 Рмакс = 5 000
7	Кадастровый или иной номер (обозначение) здания, сооружения, объекта незавершенного строительства, расположенного на земельном участке	31:25:0507003:103
8	Иные сведения	—

I. Сведения о характерных точках границы уточняемого земельного участка с кадастровым номером 31:25:0507003:38

Зона № <u>2</u>							
Обозначение характерных точек границ	Существующие координаты, м		Уточненные координаты, м		Метод определения координат	Средняя квадратическая погрешность определения координат характерной точки (Mt), м	Формулы, примененные для расчета средней квадратической погрешности определения координат характерной точки (Mt), м
	X	Y	X	Y			
1	2	3	4	5	6	7	8
н27У	—	—	343 097,72	2 263 127,55	Метод спутниковых геодезических измерений (определений)	0,10	$\sqrt{(0,07^2 + 0,07^2)} = 0,10$
н28У	—	—	343 099,12	2 263 123,49			
н29У	—	—	343 104,10	2 263 108,52			
н30У	—	—	343 090,85	2 263 100,78			
н31У	—	—	343 110,39	2 263 058,45			
н32У	—	—	343 146,63	2 263 071,07			
н33У	—	—	343 140,64	2 263 091,16			
н34У	—	—	343 128,48	2 263 131,95			

1	2	3	4	5	6	7	8
н35У	—	—	343 127,66	2 263 134,15	Метод спутниковых геодезических измерений (определений)	0,10	$\sqrt{(0,07^2 + 0,07^2)} = 0,10$
н27У	—	—	343 097,72	2 263 127,55			

2. Сведения о частях границ уточняемого земельного участка с кадастровым номером 31:25:0507003:38

Обозначение части границ		Горизонтальное проложение (S), м	Описание прохождения части границ	Отметка о наличии земельного спора о местоположении границ земельного участка
от т.	до т.			
1	2	3	4	5
н27У	н28У	4,29	—	—
н28У	н29У	15,78		
н29У	н30У	15,35		
н30У	н31У	46,62		
н31У	н32У	38,37		
н32У	н33У	20,96		
н33У	н34У	42,56		
н34У	н35У	2,35		
н35У	н27У	30,66		

3. Общие сведения об уточняемом земельном участке с кадастровым номером 31:25:0507003:38

№ п/п	Наименование характеристики земельного участка	Значение характеристики
1	2	3
1	Адрес земельного участка	Белгородская область, р-н Вейделевский, х. Избушки, ул. Центральная, 9
	Местоположение земельного участка (при отсутствии присвоенного адреса)	—
	Дополнительные сведения о местоположении земельного участка	—
2	Площадь земельного участка ± величина погрешности определения площади ($P \pm \Delta P$), м ²	2600 ± 18
3	Формула, примененная для расчета предельной допустимой погрешности определения площади земельного участка (ΔP), м ²	$3,5 * 0,10 * \sqrt{(2\ 600,00)} = 18$
4	Площадь земельного участка согласно сведениям Единого государственного реестра недвижимости (Ркад), м ²	2 600
5	Оценка расхождения Р и Ркад ($P - P_{кад}$), м ²	0
6	Предельный минимальный и максимальный размеры земельного участка (Рмин и Рмакс), м ²	Рмин = 1 500 Рмакс = 5 000

1	2	3
7	Кадастровый или иной номер (обозначение) здания, сооружения, объекта незавершенного строительства, расположенного на земельном участке	31:25:0507003:74
8	Иные сведения	—

1. Сведения о характерных точках границы уточняемого земельного участка с кадастровым номером 31:25:0507003:40

Зона № 2

Обозначение характерных точек границ	Существующие координаты, м		Уточненные координаты, м		Метод определения координат	Средняя квадратическая погрешность определения координат характерной точки (Mt), м	Формулы, примененные для расчета средней квадратической погрешности определения координат характерной точки (Mt), м
	X	Y	X	Y			
1	2	3	4	5	6	7	8
н17У	—	—	343 006,27	2 263 120,66	Метод спутниковых геодезических измерений (определений)	0,10	$\sqrt{(0,07^2 + 0,07^2)} = 0,10$
н16У	—	—	343 008,06	2 263 078,07			
н15У	—	—	343 010,03	2 263 046,85			
н14У	—	—	343 010,31	2 263 042,25			
н21У	—	—	343 010,53	2 263 038,33			
н22У	—	—	343 042,66	2 263 045,27			
н23У	—	—	343 038,12	2 263 078,61			
н24У	—	—	343 034,22	2 263 123,79			
н25У	—	—	343 013,41	2 263 121,99			
н26У	—	—	343 013,27	2 263 120,79			

1	2	3	4	5	6	7	8
н17У	—	—	343 006,27	2 263 120,66	Метод спутниковых геодезических измерений (определений)	0,10	$\sqrt{(0,07^2 + 0,07^2)} = 0,10$

2. Сведения о частях границ уточняемого земельного участка с кадастровым номером 31:25:0507003:40

Обозначение части границ		Горизонтальное проложение (S), м	Описание прохождения части границ	Отметка о наличии земельного спора о местоположении границ земельного участка
от т.	до т.			
1	2	3	4	5
н17У	н16У	42,63	—	—
н16У	н15У	31,28		
н15У	н14У	4,61		
н14У	н21У	3,93		
н21У	н22У	32,87		
н22У	н23У	33,65		
н23У	н24У	45,35		
н24У	н25У	20,89		
н25У	н26У	1,21		
н26У	н17У	7,00		

3. Общие сведения об уточняемом земельном участке с кадастровым номером 31:25:0507003:40

№ п/п	Наименование характеристики земельного участка	Значение характеристики
1	2	3
1	Адрес земельного участка	Белгородская область, р-н Вейделевский, х. Избушки, ул. Центральная, 5
	Местоположение земельного участка (при отсутствии присвоенного адреса)	—
	Дополнительные сведения о местоположении земельного участка	—
2	Площадь земельного участка ± величина погрешности определения площади ($P \pm \Delta P$), м ²	2430 ± 17
3	Формула, примененная для расчета предельной допустимой погрешности определения площади земельного участка (ΔP), м ²	$3,5 * 0,10 * \sqrt{(2\ 430,00)} = 17$
4	Площадь земельного участка согласно сведениям Единого государственного реестра недвижимости (Ркад), м ²	2 430
5	Оценка расхождения Р и Ркад ($P - P_{кад}$), м ²	0
6	Предельный минимальный и максимальный размеры земельного участка (Рмин и Рмакс), м ²	Рмин = 1 500 Рмакс = 5 000

1	2	3
7	Кадастровый или иной номер (обозначение) здания, сооружения, объекта незавершенного строительства, расположенного на земельном участке	31:25:0507003:102
8	Иные сведения	—

1. Сведения о характерных точках границы уточняемого земельного участка с кадастровым номером 31:25:0507003:41

Зона № 2

Обозначение характерных точек границ	Существующие координаты, м		Уточненные координаты, м		Метод определения координат	Средняя квадратическая погрешность определения координат характерной точки (Mt), м	Формулы, примененные для расчета средней квадратической погрешности определения координат характерной точки (Mt), м
	X	Y	X	Y			
1	2	3	4	5	6	7	8
н9У	—	—	342 969,82	2 263 122,12	Метод спутниковых геодезических измерений (определений)	0,10	$\sqrt{(0,07^2 + 0,07^2)} = 0,10$
н10У	—	—	342 971,85	2 263 106,04			
н11У	—	—	342 974,40	2 263 079,13			
н12У	—	—	342 983,11	2 263 041,45			
н13У	—	—	342 984,13	2 263 036,25			
н14У	—	—	343 010,31	2 263 042,25			
н15У	—	—	343 010,03	2 263 046,85			
н16У	—	—	343 008,06	2 263 078,07			
н17У	—	—	343 006,27	2 263 120,66			
н18У	—	—	343 000,67	2 263 120,38			

1	2	3	4	5	6	7	8
н19У	—	—	342 996,93	2 263 122,43	Метод спутниковых геодезических измерений (определений)	0,10	$\sqrt{(0,07^2 + 0,07^2)} = 0,10$
н20У	—	—	342 975,47	2 263 122,38			
н9У	—	—	342 969,82	2 263 122,12			

2. Сведения о частях границ уточняемого земельного участка с кадастровым номером 31:25:0507003:41

Обозначение части границ		Горизонтальное проложение (S), м	Описание прохождения части границ	Отметка о наличии земельного спора о местоположении границ земельного участка
от т.	до т.			
1	2	3	4	5
н9У	н10У	16,21	—	—
н10У	н11У	27,03		
н11У	н12У	38,67		
н12У	н13У	5,30		
н13У	н14У	26,86		
н14У	н15У	4,61		
н15У	н16У	31,28		
н16У	н17У	42,63		
н17У	н18У	5,61		
н18У	н19У	4,26		
н19У	н20У	21,46		
н20У	н9У	5,66		

3. Общие сведения об уточняемом земельном участке с кадастровым номером 31:25:0507003:41

№ п/п	Наименование характеристики земельного участка	Значение характеристики
1	2	3
1	Адрес земельного участка	Белгородская область, р-н Вейделевский, х. Избушки
	Местоположение земельного участка (при отсутствии присвоенного адреса)	—
	Дополнительные сведения о местоположении земельного участка	—
2	Площадь земельного участка ± величина погрешности определения площади ($P \pm \Delta P$), м ²	2700 ± 18
3	Формула, примененная для расчета предельной допустимой погрешности определения площади земельного участка (ΔP), м ²	$3,5 * 0,10 * \sqrt{(2\ 700,00)} = 18$

1	2	3
4	Площадь земельного участка согласно сведениям Единого государственного реестра недвижимости (Ркад), м ²	2 700
5	Оценка расхождения Р и Ркад (Р - Ркад), м ²	0
6	Предельный минимальный и максимальный размеры земельного участка (Рмин и Рмакс), м ²	Рмин = 1 500 Рмакс = 5 000
7	Кадастровый или иной номер (обозначение) здания, сооружения, объекта незавершенного строительства, расположенного на земельном участке	31:25:0507003:63
8	Иные сведения	—

I. Сведения о характерных точках границы уточняемого земельного участка с кадастровым номером 31:25:0507003:42

Зона № <u>2</u>		Существующие координаты, м		Уточненные координаты, м		Метод определения координат	Средняя квадратическая погрешность определения координат характерной точки (Mt), м	Формулы, примененные для расчета средней квадратической погрешности определения координат характерной точки (Mt), м
Обозначение характерных точек границ	X	Y	X	Y				
1	2	3	4	5	6	7	8	
н155У	—	—	342 958,94	2 263 121,27	Метод спутниковых геодезических измерений (определений)	0,10	$\sqrt{(0,07^2 + 0,07^2)} = 0,10$	
н154У	—	—	342 971,84	2 263 006,23				
н157У	—	—	342 987,71	2 263 008,03				
н13У	—	—	342 984,13	2 263 036,25				
н12У	—	—	342 983,11	2 263 041,45				
н11У	—	—	342 974,40	2 263 079,13				
н10У	—	—	342 971,85	2 263 106,04				
н9У	—	—	342 969,82	2 263 122,12				

1	2	3	4	5	6	7	8
н155У	—	—	342 958,94	2 263 121,27	Метод спутниковых геодезических измерений (определений)	0,10	$\sqrt{(0,07^2 + 0,07^2)} = 0,10$

2. Сведения о частях границ уточняемого земельного участка с кадастровым номером 31:25:0507003:42

Обозначение части границ		Горизонтальное проложение (S), м	Описание прохождения части границ	Отметка о наличии земельного спора о местоположении границ земельного участка
от т.	до т.			
1	2	3	4	5
н155У	н154У	115,76	—	—
н154У	н157У	15,97		
н157У	н13У	28,45		
н13У	н12У	5,30		
н12У	н11У	38,67		
н11У	н10У	27,03		
н10У	н9У	16,21		
н9У	н155У	10,91		

3. Общие сведения об уточняемом земельном участке с кадастровым номером 31:25:0507003:42

№ п/п	Наименование характеристики земельного участка	Значение характеристики
1	2	3
1	Адрес земельного участка	Белгородская область, р-н Вейделевский, х. Избушки
	Местоположение земельного участка (при отсутствии присвоенного адреса)	—
	Дополнительные сведения о местоположении земельного участка	—
2	Площадь земельного участка ± величина погрешности определения площади ($P \pm \Delta P$), м ²	1500 ± 14
3	Формула, примененная для расчета предельной допустимой погрешности определения площади земельного участка (ΔP), м ²	$3,5 * 0,10 * \sqrt{(1\ 500,00)} = 14$
4	Площадь земельного участка согласно сведениям Единого государственного реестра недвижимости ($P_{\text{кад}}$), м ²	1 500
5	Оценка расхождения P и $P_{\text{кад}}$ ($P - P_{\text{кад}}$), м ²	0
6	Предельный минимальный и максимальный размеры земельного участка ($P_{\text{мин}}$ и $P_{\text{макс}}$), м ²	$P_{\text{мин}} = 1\ 500$ $P_{\text{макс}} = 5\ 000$
7	Кадастровый или иной номер (обозначение) здания, сооружения, объекта незавершенного строительства, расположенного на земельном участке	—

1	2	3
8	Иные сведения	—

1. Сведения о характерных точках границы уточняемого земельного участка с кадастровым номером 31:25:0507003:43

Зона № 2							
Обозначение характерных точек границ	Существующие координаты, м		Уточненные координаты, м		Метод определения координат	Средняя квадратическая погрешность определения координат характерной точки (Mt), м	Формулы, примененные для расчета средней квадратической погрешности определения координат характерной точки (Mt), м
	X	Y	X	Y			
1	2	3	4	5	6	7	8
н6У	—	—	342 947,63	2 263 118,16	Метод спутниковых геодезических измерений (определений)	0,10	$\sqrt{(0,07^2 + 0,07^2)} = 0,10$
н5У	—	—	342 950,52	2 263 080,95			
н4У	—	—	342 960,80	2 262 992,87			
н153У	—	—	342 973,04	2 262 994,24			
н154У	—	—	342 971,84	2 263 006,23			
н155У	—	—	342 958,94	2 263 121,27			
н156У	—	—	342 948,89	2 263 120,49			
н6У	—	—	342 947,63	2 263 118,16			

2. Сведения о частях границ уточняемого земельного участка с кадастровым номером 31:25:0507003:43

Обозначение части границ		Горизонтальное проложение (S), м	Описание прохождения части границ	Отметка о наличии земельного спора о местоположении границ земельного участка
от т.	до т.			
1	2	3	4	5
н6У	н5У	37,32	—	—
н5У	н4У	88,68		
н4У	н153У	12,32		

1	2	3	4	5	6	7	8
н1У	—	—	342 915,16	2 263 120,77	Метод спутниковых геодезических измерений (определений)	0,10	$\sqrt{(0,07^2 + 0,07^2)} = 0,10$
н2У	—	—	342 928,95	2 262 984,31			
н3У	—	—	342 961,45	2 262 987,30			
н4У	—	—	342 960,80	2 262 992,87			
н5У	—	—	342 950,52	2 263 080,95			
н6У	—	—	342 947,63	2 263 118,16			
н7У	—	—	342 935,72	2 263 118,00			
н8У	—	—	342 935,07	2 263 122,12			
н1У	—	—	342 915,16	2 263 120,77			

2. Сведения о частях границ уточняемого земельного участка с кадастровым номером 31:25:0507003:44

Обозначение части границ		Горизонтальное проложение (S), м	Описание прохождения части границ	Отметка о наличии земельного спора о местоположении границ земельного участка
от т.	до т.			
1	2	3	4	5
н1У	н2У	137,16	—	—
н2У	н3У	32,64		
н3У	н4У	5,61		
н4У	н5У	88,68		
н5У	н6У	37,32		
н6У	н7У	11,91		
н7У	н8У	4,17		
н8У	н1У	19,96		

3. Общие сведения об уточняемом земельном участке с кадастровым номером 31:25:0507003:44

№ п/п	Наименование характеристики земельного участка	Значение характеристики
1	2	3

1	2	3
1	Адрес земельного участка	Белгородская область, р-н Вейделевский, х. Избушки, ул. Центральная, 1
	Местоположение земельного участка (при отсутствии присвоенного адреса)	—
	Дополнительные сведения о местоположении земельного участка	—
2	Площадь земельного участка ± величина погрешности определения площади ($P \pm \Delta P$), м ²	4300 ± 23
3	Формула, примененная для расчета предельной допустимой погрешности определения площади земельного участка (ΔP), м ²	$3,5 * 0,10 * \sqrt{(4\ 300,00)} = 23$
4	Площадь земельного участка согласно сведениям Единого государственного реестра недвижимости ($R_{\text{кад}}$), м ²	4 300
5	Оценка расхождения P и $R_{\text{кад}}$ ($P - R_{\text{кад}}$), м ²	0
6	Предельный минимальный и максимальный размеры земельного участка ($R_{\text{мин}}$ и $R_{\text{макс}}$), м ²	$R_{\text{мин}} = 1\ 500$ $R_{\text{макс}} = 5\ 000$
7	Кадастровый или иной номер (обозначение) здания, сооружения, объекта незавершенного строительства, расположенного на земельном участке	31:25:0101001:2411
8	Иные сведения	—

Сведения об образуемых земельных участках

1. Сведения о характерных точках границ образуемых земельных участков

Обозначение земельного участка _____

Зона № _____

Обозначение характерных точек границ	Координаты, м		Метод определения координат	Средняя квадратическая погрешность определения координат характерной точки (Mt), м	Формулы, примененные для расчета средней квадратической погрешности определения координат характерной точки (Mt), м
	X	Y			
1	2	3	4	5	6

2. Сведения о частях границ образуемых земельных участков

Обозначение земельного участка _____

Обозначение части границ		Горизонтальное проложение (S), м	Описание прохождения части границ	Отметка о наличии земельного спора о местоположении границ земельного участка
от т.	до т.			
1	2	3	4	5

3. Общие сведения об образуемых земельных участках

Обозначение земельного участка _____

№ п/п	Наименование характеристики земельного участка	Значение характеристики
1	2	3
1	Адрес земельного участка	
2	Категория земель	
3	Вид разрешенного использования	
4	Площадь земельного участка ± величина погрешности определения площади (P ± ΔP), м ²	
5	Формула, примененная для расчета предельной допустимой погрешности определения площади земельного участка (ΔP), м ²	
6	Предельный минимальный и максимальный размеры земельного участка (P _{мин}) и (P _{макс}), м ²	P _{мин} = P _{макс} =
7	Кадастровый или иной номер (обозначение) здания, сооружения, объекта незавершенного строительства, расположенного на земельном участке	

1	2	3
8	Кадастровые номера исходных земельных участков	
	Иное	
9	Иные сведения	
4. Сведения о земельных участках, посредством которых обеспечивается доступ (проход или проезд от земельных участков общего пользования) к образуемым земельным участкам		
№ п/п	Кадастровый номер или обозначение земельного участка, для которого обеспечивается доступ	Кадастровый номер или обозначение земельного участка, посредством которого обеспечивается доступ
1	2	3

**Сведения об уточняемых земельных участках,
необходимые для исправления реестровых ошибок в сведениях о местоположении их границ**

1. Сведения о характерных точках границы уточняемого земельного участка с кадастровым номером 31:25:0507003:14

Зона № 2

Обозначение характерных точек границ	Существующие координаты, м		Уточненные координаты, м		Метод определения координат	Средняя квадратическая погрешность определения координат характерной точки (Mt), м	Формулы, примененные для расчета средней квадратической погрешности определения координат характерной точки (Mt), м
	X	Y	X	Y			
1	2	3	4	5	6	7	8
110	343 695,79	2 263 310,45	343 695,79	2 263 310,45	Метод спутниковых геодезических измерений (определений)	0,10	
216	343 676,63	2 263 306,30	343 676,63	2 263 306,30			
215	343 681,25	2 263 285,41	343 681,25	2 263 285,41			
214	343 684,57	2 263 269,69	343 684,57	2 263 269,69			
213	343 693,18	2 263 175,46	343 693,18	2 263 175,46			
н212У	—	—	343 698,63	2 263 123,25			
217	343 698,95	2 263 120,10	343 698,95	2 263 120,10			
218	343 710,70	2 263 123,49	343 710,70	2 263 123,49			
н114У	—	—	343 708,63	2 263 163,69			
113	343 707,93	2 263 177,40	343 707,93	2 263 177,40			
112	343 700,47	2 263 273,32	343 700,47	2 263 273,32			
111	343 699,70	2 263 282,21	343 699,70	2 263 282,21			

1	2	3	4	5	6	7	8
110	343 695,79	2 263 310,45	343 695,79	2 263 310,45	Метод спутниковых геодезических измерений (определений)	0,10	—

2. Сведения о частях границ уточняемого земельного участка с кадастровым номером 31:25:0507003:14

Обозначение части границ		Горизонтальное проложение (S), м	Описание прохождения части границ	Отметка о наличии земельного спора о местоположении границ земельного участка
от т.	до т.			
1	2	3	4	5
110	216	19,60	—	—
216	215	21,39		
215	214	16,07		
214	213	94,62		
213	н212У	52,49		
н212У	217	3,17		
217	218	12,23		
218	н114У	40,25		
н114У	113	13,73		
113	112	96,21		
112	111	8,92		
111	110	28,51		

3. Характеристики уточняемого земельного участка с кадастровым номером 31:25:0507003:14

№ п/п	Наименование характеристики земельного участка	Значение характеристики
1	2	3
1	Площадь земельного участка ± величина погрешности определения площади ($P \pm \Delta P$), м ²	2890 ± 19
2	Формула, примененная для расчета предельной допустимой погрешности определения площади земельного участка (ΔP), м ²	$3,5 * 0,10 * \sqrt{(2\ 890,00)} = 19$
3	Иные сведения	—

1. Сведения о характерных точках границы уточняемого земельного участка с кадастровым номером 31:25:0507003:15

Зона № 2

Обозначение характерных точек границ	Существующие координаты, м		Уточненные координаты, м		Метод определения координат	Средняя квадратическая погрешность определения координат характерной точки (Mt), м	Формулы, примененные для расчета средней квадратической погрешности определения координат характерной точки (Mt), м
	X	Y	X	Y			
1	2	3	4	5	6	7	8

31:25:0507003:15(1)

н212У	—	—	343 698,63	2 263 123,25	Метод спутниковых геодезических измерений (определений)	0,10	$\sqrt{(0,07^2 + 0,07^2)} = 0,10$	
213	—	—	343 693,18	2 263 175,46				
214	—	—	343 684,57	2 263 269,69				
215	—	—	343 681,25	2 263 285,41				
216	—	—	343 676,63	2 263 306,30				
208	—	—	343 660,74	2 263 302,60				
207	—	—	343 661,38	2 263 298,90				
206	—	—	343 667,60	2 263 274,89				
205	—	—	343 668,17	2 263 275,16				
204	—	—	343 668,82	2 263 270,70				
203	—	—	343 684,96	2 263 121,97				
н212У	—	—	343 698,63	2 263 123,25				$\sqrt{(0,07^2 + 0,07^2)} = 0,10$

31:25:0507003:15(2)

1	2	3	4	5	6	7	8
н219У	—	—	343 670,76	2 263 318,11	Метод спутниковых геодезических измерений (определений)	0,10	$\sqrt{(0,07^2 + 0,07^2)} = 0,10$
н220У	—	—	343 666,47	2 263 330,45			
н221У	—	—	343 652,53	2 263 325,59			
н222У	—	—	343 656,08	2 263 313,38			
н219У	—	—	343 670,76	2 263 318,11			

2. Сведения о частях границ уточняемого земельного участка с кадастровым номером 31:25:0507003:15

Обозначение части границ		Горизонтальное проложение (S), м	Описание прохождения части границ	Отметка о наличии земельного спора о местоположении границ земельного участка
от т.	до т.			
1	2	3	4	5

31:25:0507003:15(1)

н212У	213	52,49	—	—
213	214	94,62		
214	215	16,07		
215	216	21,39		
216	208	16,32		
208	207	3,75		
207	206	24,80		
206	205	0,63		
205	204	4,51		
204	203	149,60		
203	н212У	13,73		

31:25:0507003:15(2)

н219У	н220У	13,06	—	—
н220У	н221У	14,76		
н221У	н222У	12,72		
н222У	н219У	15,42		

3. Характеристики уточняемого земельного участка с кадастровым номером 31:25:0507003:15

№ п/п	Наименование характеристики земельного участка	Значение характеристики
-------	--	-------------------------

1	2	3
1	Площадь земельного участка ± величина погрешности определения площади ($P \pm \Delta P$), м ²	2895 ± 23, (31:25:0507003:15(1)) 2700.32 ± 18.19, (31:25:0507003:15(2)) 194.45 ± 4.88
2	Формула, примененная для расчета предельной допустимой погрешности определения площади земельного участка (ΔP), м ²	18,19 + 4,88 = 23, (31:25:0507003:15(1)) $3,5 * 0,10 * \sqrt{(2700,32)} = 18 = 18.19$, (31:25:0507003:15(2)) $3,5 * 0,10 * \sqrt{(194,45)} = 5 = 4.88$
3	Иные сведения	—

1. Сведения о характерных точках границы уточняемого земельного участка с кадастровым номером 31:25:0507003:16

Зона №		2					
Обозначение характерных точек границ	Существующие координаты, м		Уточненные координаты, м		Метод определения координат	Средняя квадратическая погрешность определения координат характерной точки (Mt), м	Формулы, примененные для расчета средней квадратической погрешности определения координат характерной точки (Mt), м
	X	Y	X	Y			
1	2	3	4	5	6	7	8
н202У	—	—	343 686,32	2 263 109,46	Метод спутниковых геодезических измерений (определений)	0,10	$\sqrt{(0,07^2 + 0,07^2)} = 0,10$
203	—	—	343 684,96	2 263 121,97			
204	343 668,82	2 263 270,70	343 668,82	2 263 270,70			
205	343 668,17	2 263 275,16	343 668,17	2 263 275,16			
206	343 667,60	2 263 274,89	343 667,60	2 263 274,89			
207	343 661,38	2 263 298,90	343 661,38	2 263 298,90			
208	343 660,74	2 263 302,60	343 660,74	2 263 302,60			
209	343 651,57	2 263 299,90	343 651,57	2 263 299,90			
210	343 652,30	2 263 297,65	343 652,30	2 263 297,65			

1	2	3	4	5	6	7	8	
82	343 646,93	2 263 295,67	343 646,93	2 263 295,67	Метод спутниковых геодезических измерений (определений)	0,10	—	
90	343 650,04	2 263 278,32	343 650,04	2 263 278,32				
89	343 653,81	2 263 262,00	343 653,81	2 263 262,00				
88	343 658,88	2 263 233,61	343 658,88	2 263 233,61				
н87У	—	—	343 668,55	2 263 121,78				$\sqrt{(0,07^2 + 0,07^2)} = 0,10$
211	343 669,77	2 263 107,64	343 669,77	2 263 107,64				—
719	343 686,32	2 263 109,48	—	—	—	—		
н202У	—	—	343 686,32	2 263 109,46	Метод спутниковых геодезических измерений (определений)	0,10	$\sqrt{(0,07^2 + 0,07^2)} = 0,10$	

2. Сведения о частях границ уточняемого земельного участка с кадастровым номером 31:25:0507003:16

Обозначение части границ		Горизонтальное проложение (S), м	Описание прохождения части границ	Отметка о наличии земельного спора о местоположении границ земельного участка
от т.	до т.			
1	2	3	4	5
н202У	203	12,58	—	—
203	204	149,60		
204	205	4,51		
205	206	0,63		
206	207	24,80		
207	208	3,75		
208	209	9,56		
209	210	2,37		
210	82	5,72		
82	90	17,63		
90	89	16,75		
89	88	28,84		
88	н87У	112,25		
н87У	211	14,19		
211	н202У	16,65		

3. Характеристики уточняемого земельного участка с кадастровым номером 31:25:0507003:16

№ п/п	Наименование характеристики земельного участка	Значение характеристики
1	2	3
1	Площадь земельного участка ± величина погрешности определения площади ($P \pm \Delta P$), м ²	2953 ± 19
2	Формула, примененная для расчета предельной допустимой погрешности определения площади земельного участка (ΔP), м ²	$3,5 * 0,10 * \sqrt{(2\ 953,00)} = 19$
3	Иные сведения	—

1. Сведения о характерных точках границы уточняемого земельного участка с кадастровым номером 31:25:0507003:21

Зона № 2

Обозначение характерных точек границ	Существующие координаты, м		Уточненные координаты, м		Метод определения координат	Средняя квадратическая погрешность определения координат характерной точки (Mt), м	Формулы, примененные для расчета средней квадратической погрешности определения координат характерной точки (Mt), м
	X	Y	X	Y			
1	2	3	4	5	6	7	8
721	343 538,08	2 263 267,28	—	—	—	—	—
722	343 510,14	2 263 259,45	—	—			
724	343 512,41	2 263 250,37	—	—			
725	343 515,33	2 263 244,58	—	—			
726	343 522,61	2 263 202,37	—	—			
727	343 546,01	2 263 127,42	—	—			
728	343 567,55	2 263 136,59	—	—			
729	343 551,26	2 263 207,87	—	—			
н91У	—	—	343 537,49	2 263 267,84			
н180У	—	—	343 509,19	2 263 259,64			
н187У	—	—	343 512,10	2 263 249,66			
н186У	—	—	343 515,21	2 263 243,97			

1	2	3	4	5	6	7	8
н185У	—	—	343 523,91	2 263 202,03	Метод спутниковых геодезических измерений (определений)	0,10	$\sqrt{(0,07^2 + 0,07^2)} = 0,10$
н184У	—	—	343 546,82	2 263 136,44			
н194У	—	—	343 570,36	2 263 142,85			
н95У	—	—	343 565,81	2 263 160,81			
н94У	—	—	343 564,69	2 263 165,21			
н93У	—	—	343 549,77	2 263 225,96			
н92У	—	—	343 541,21	2 263 253,73			
н91У	—	—	343 537,49	2 263 267,84			

2. Сведения о частях границ уточняемого земельного участка с кадастровым номером 31:25:0507003:21

Обозначение части границ		Горизонтальное проложение (S), м	Описание прохождения части границ	Отметка о наличии земельного спора о местоположении границ земельного участка
от т.	до т.			
1	2	3	4	5
н91У	н180У	29,46	—	—
н180У	н187У	10,40		
н187У	н186У	6,48		
н186У	н185У	42,83		
н185У	н184У	69,48		
н184У	н194У	24,40		
н194У	н95У	18,53		
н95У	н94У	4,54		
н94У	н93У	62,56		
н93У	н92У	29,06		
н92У	н91У	14,59		

3. Характеристики уточняемого земельного участка с кадастровым номером 31:25:0507003:21

№ п/п	Наименование характеристики земельного участка	Значение характеристики
1	2	3

1	2	3
1	Площадь земельного участка ± величина погрешности определения площади (P ± ΔP), м²	3665 ± 21
2	Формула, примененная для расчета предельной допустимой погрешности определения площади земельного участка (ΔP), м²	$3,5 * 0,10 * \sqrt{(3\ 665,00)} = 21$
3	Иные сведения	—

1. Сведения о характерных точках границы уточняемого земельного участка с кадастровым номером 31:25:0507003:24

Зона № 2							
Обозначение характерных точек границ	Существующие координаты, м		Уточненные координаты, м		Метод определения координат	Средняя квадратическая погрешность определения координат характерной точки (Mt), м	Формулы, примененные для расчета средней квадратической погрешности определения координат характерной точки (Mt), м
	X	Y	X	Y			
1	2	3	4	5	6	7	8
730	343 440,67	2 263 233,25	—	—	—	—	—
731	343 408,91	2 263 221,50	—	—			
732	343 439,89	2 263 147,97	—	—			
733	343 466,50	2 263 158,16	—	—			
734	343 459,90	2 263 189,18	—	—			
н77У	—	—	343 441,43	2 263 234,20	Метод спутниковых геодезических измерений (определений)	0,10	$\sqrt{(0,07^2 + 0,07^2)} = 0,10$
н195У	—	—	343 410,88	2 263 222,80			
н196У	—	—	343 422,81	2 263 187,79			
н197У	—	—	343 440,61	2 263 148,51			
н198У	—	—	343 466,19	2 263 158,52			
н199У	—	—	343 466,10	2 263 162,77			
н200У	—	—	343 466,04	2 263 166,14			

1	2	3	4	5	6	7	8
н201У	—	—	343 459,82	2 263 189,12	Метод спутниковых геодезических измерений (определений)	0,10	$\sqrt{(0,07^2 + 0,07^2)} = 0,10$
н78У	—	—	343 456,62	2 263 196,96			
н77У	—	—	343 441,43	2 263 234,20			

2. Сведения о частях границ уточняемого земельного участка с кадастровым номером 31:25:0507003:24

Обозначение части границ		Горизонтальное проложение (S), м	Описание прохождения части границ	Отметка о наличии земельного спора о местоположении границ земельного участка
от т.	до т.			
1	2	3	4	5
н77У	н195У	32,61	—	—
н195У	н196У	36,99		
н196У	н197У	43,12		
н197У	н198У	27,47		
н198У	н199У	4,25		
н199У	н200У	3,37		
н200У	н201У	23,81		
н201У	н78У	8,47		
н78У	н77У	40,22		

3. Характеристики уточняемого земельного участка с кадастровым номером 31:25:0507003:24

№ п/п	Наименование характеристики земельного участка	Значение характеристики
1	2	3
1	Площадь земельного участка ± величина погрешности определения площади ($P \pm \Delta P$), м ²	2633 ± 18
2	Формула, примененная для расчета предельной допустимой погрешности определения площади земельного участка (ΔP), м ²	$3,5 * 0,10 * \sqrt{(2\ 633,00)} = 18$
3	Иные сведения	—

1. Сведения о характерных точках границы уточняемого земельного участка с кадастровым номером 31:25:0507003:32

Зона № 2

Обозначение характерных точек границ	Существующие координаты, м		Уточненные координаты, м		Метод определения координат	Средняя квадратическая погрешность определения координат характерной точки (Mt), м	Формулы, примененные для расчета средней квадратической погрешности определения координат характерной точки (Mt), м
	X	Y	X	Y			
1	2	3	4	5	6	7	8
225	343 292,52	2 263 184,17	—	—	—	—	—
226	343 273,70	2 263 178,24	—	—			
227	343 296,62	2 263 125,87	—	—			
228	343 345,16	2 263 037,82	—	—			
229	343 365,15	2 263 037,02	—	—			
230	343 314,03	2 263 135,97	—	—			
н158У	—	—	343 266,86	2 263 168,68			
н66У	—	—	343 247,73	2 263 164,09			
н65У	—	—	343 248,24	2 263 161,89			
н64У	—	—	343 250,49	2 263 154,25			
н63У	—	—	343 261,06	2 263 126,81			
н62У	—	—	343 266,94	2 263 115,78			
н61У	—	—	343 314,82	2 263 027,89			
н161У	—	—	343 331,75	2 263 037,46			
н160У	—	—	343 288,53	2 263 120,32			
н159У	—	—	343 282,41	2 263 131,69			

1	2	3	4	5	6	7	8
н158У	—	—	343 266,86	2 263 168,68	Метод спутниковых геодезических измерений (определений)	0,10	$\sqrt{(0,07^2 + 0,07^2)} = 0,10$

2. Сведения о частях границ уточняемого земельного участка с кадастровым номером 31:25:0507003:32

Обозначение части границ		Горизонтальное проложение (S), м	Описание прохождения части границ	Отметка о наличии земельного спора о местоположении границ земельного участка
от т.	до т.			
1	2	3	4	5
н158У	н66У	19,67	—	—
н66У	н65У	2,26		
н65У	н64У	7,96		
н64У	н63У	29,41		
н63У	н62У	12,50		
н62У	н61У	100,09		
н61У	н161У	19,45		
н161У	н160У	93,45		
н160У	н159У	12,91		
н159У	н158У	40,13		

3. Характеристики уточняемого земельного участка с кадастровым номером 31:25:0507003:32

№ п/п	Наименование характеристики земельного участка	Значение характеристики
1	2	3
1	Площадь земельного участка ± величина погрешности определения площади ($P \pm \Delta P$), м ²	3069 ± 19
2	Формула, примененная для расчета предельной допустимой погрешности определения площади земельного участка (ΔP), м ²	$3,5 * 0,10 * \sqrt{(3\ 069,00)} = 19$
3	Иные сведения	—

1. Сведения о характерных точках границы уточняемого земельного участка с кадастровым номером 31:25:0507003:34

Зона № 2

Обозначение характерных точек границ	Существующие координаты, м		Уточненные координаты, м		Метод определения координат	Средняя квадратическая погрешность определения координат характерной точки (Mt), м	Формулы, примененные для расчета средней квадратической погрешности определения координат характерной точки (Mt), м
	X	Y	X	Y			
1	2	3	4	5	6	7	8
н58У	—	—	343 271,59	2 263 073,16	Метод спутниковых геодезических измерений (определений)	0,10	$\sqrt{(0,07^2 + 0,07^2)} = 0,10$
н57У	—	—	343 250,07	2 263 113,23			
н56У	—	—	343 245,97	2 263 120,83			
н55У	—	—	343 238,09	2 263 137,56			
н54У	—	—	343 229,75	2 263 158,60			
н192У	—	—	343 218,07	2 263 154,72			
н193У	—	—	343 218,67	2 263 152,20			
51	343 210,42	2 263 149,26	343 210,42	2 263 149,26			
50	343 219,68	2 263 127,22	343 219,68	2 263 127,22			
49	343 221,34	2 263 124,50	343 221,34	2 263 124,50			
48	343 223,99	2 263 122,50	343 223,99	2 263 122,50			
47	343 225,65	2 263 122,17	343 225,65	2 263 122,17			
46	343 245,15	2 263 069,80	343 245,15	2 263 069,80			

1	2	3	4	5	6	7	8
749	343 272,45	2 263 071,60	—	—	—	—	—
750	343 247,37	2 263 120,43	—	—			
751	343 235,33	2 263 140,09	—	—			
752	343 231,26	2 263 156,04	—	—			
н58У	—	—	343 271,59	2 263 073,16	Метод спутниковых геодезических измерений (определений)	0,10	$\sqrt{(0,07^2 + 0,07^2)} = 0,10$

2. Сведения о частях границ уточняемого земельного участка с кадастровым номером 31:25:0507003:34

Обозначение части границ		Горизонтальное проложение (S), м	Описание прохождения части границ	Отметка о наличии земельного спора о местоположении границ земельного участка
от т.	до т.			
1	2	3	4	5
н58У	н57У	45,48	—	—
н57У	н56У	8,64		
н56У	н55У	18,49		
н55У	н54У	22,63		
н54У	н192У	12,31		
н192У	н193У	2,59		
н193У	51	8,76		
51	50	23,91		
50	49	3,19		
49	48	3,32		
48	47	1,69		
47	46	55,88		
46	н58У	26,65		

3. Характеристики уточняемого земельного участка с кадастровым номером 31:25:0507003:34

№ п/п	Наименование характеристики земельного участка	Значение характеристики
1	2	3
1	Площадь земельного участка ± величина погрешности определения площади ($P \pm \Delta P$), м ²	1939 ± 15
2	Формула, примененная для расчета предельной допустимой погрешности определения площади земельного участка (ΔP), м ²	$3,5 * 0,10 * \sqrt{(1\ 939,00)} = 15$
3	Иные сведения	—

1. Сведения о характерных точках границы уточняемого земельного участка с кадастровым номером 31:25:0507003:36

Зона № <u>2</u>							
Обозначение характерных точек границ	Существующие координаты, м		Уточненные координаты, м		Метод определения координат	Средняя квадратическая погрешность определения координат характерной точки (Mt), м	Формулы, примененные для расчета средней квадратической погрешности определения координат характерной точки (Mt), м
	X	Y	X	Y			
1	2	3	4	5	6	7	8
231	343 208,40	2 263 047,72	—	—	—	—	—
232	343 172,12	2 263 139,08	—	—			
233	343 156,95	2 263 134,02	—	—			
234	343 193,00	2 263 044,61	—	—			
н43У	—	—	343 198,04	2 263 077,28	Метод спутниковых геодезических измерений (определений)	0,10	$\sqrt{(0,07^2 + 0,07^2)} = 0,10$
н42У	—	—	343 173,46	2 263 140,30			
н40У	—	—	343 152,20	2 263 132,01			
н39У	—	—	343 176,78	2 263 069,62			
н43У	—	—	343 198,04	2 263 077,28			

2. Сведения о частях границ уточняемого земельного участка с кадастровым номером 31:25:0507003:36

Обозначение части границ		Горизонтальное проложение (S), м	Описание прохождения части границ	Отметка о наличии земельного спора о местоположении границ земельного участка
от т.	до т.			
1	2	3	4	5
н43У	н42У	67,64	—	—
н42У	н40У	22,82		
н40У	н39У	67,06		
н39У	н43У	22,60		

3. Характеристики уточняемого земельного участка с кадастровым номером 31:25:0507003:36

№ п/п	Наименование характеристики земельного участка	Значение характеристики
-------	--	-------------------------

1	2	3
1	Площадь земельного участка ± величина погрешности определения площади ($P \pm \Delta P$), м ²	1529 ± 14
2	Формула, примененная для расчета предельной допустимой погрешности определения площади земельного участка (ΔP), м ²	$3,5 * 0,10 * \sqrt{(1\ 529,00)} = 14$
3	Иные сведения	—

Описание местоположения здания, сооружения, объекта незавершенного строительства на земельном участке

1. Сведения о характерных точках контура

вид объекта недвижимости (здание, сооружение, объект незавершенного строительства) _____

кадастровый номер (обозначение) 31:25:0101001:2005

Зона № _____ 2 _____

Номер контура	Номера характерных точек контура	Существующие			Уточненные			Метод определения координат	Средняя квадратическая погрешность определения координат характерной точки (Mt), м	Формулы, примененные для расчета средней квадратической погрешности определения координат характерной точки (Mt), м
		координаты, м		R, м	координаты, м		R, м			
		X	Y		X	Y				
1	2	3	4	5	6	7	8	9	10	11
—	н730	—	—	—	343 647,56	2 263 287,26	—	Метод спутниковых геодезических измерений (определений)	0,10	$\sqrt{(0,07^2 + 0,07^2)} = 0,10$
	н740	—	—	—	343 639,38	2 263 285,59	—			
	н750	—	—	—	343 641,22	2 263 276,65	—			
	н760	—	—	—	343 649,39	2 263 278,33	—			
	н730	—	—	—	343 647,56	2 263 287,26	—			

2. Характеристики здания, сооружения, объекта незавершенного строительства с кадастровым номером (обозначением) 31:25:0101001:2005

№ п/п	Наименование характеристики	Значение характеристики
1	2	3
1	Вид объекта недвижимости	Здание
2	Ранее присвоенный государственный учетный номер здания, сооружения, объекта незавершенного строительства (кадастровый, инвентарный или условный номер)	—

1	2	3
3	Кадастровый номер земельного участка (земельных участков), в границах которого (которых) расположено здание, сооружение, объект незавершенного строительства	31:25:0507003:17
4	Номер кадастрового квартала (кадастровых кварталов), в пределах которого (которых) расположено здание, сооружение, объекта незавершенного строительства	31:25:0507003
5	Адрес здания, сооружения, объекта незавершенного строительства	—
	Местоположение здания, сооружения, объекта незавершенного строительства	Российская Федерация, Белгородская область, Вейделевский р-н, Избушки х, Центральная ул, д 45
	Дополнительные сведения о местоположении	—
6	Иные сведения	—

1. Сведения о характерных точках контура

вид объекта недвижимости (здание, сооружение, объект незавершенного строительства)

кадастровый номер (обозначение) 31:25:0101001:2007

Зона № 2

Номер контура	Номера характерных точек контура	Существующие			Уточненные			Метод определения координат	Средняя квадратическая погрешность определения координат характерной точки (Mt), м	Формулы, примененные для расчета средней квадратической погрешности определения координат характерной точки (Mt), м
		координаты, м		R, м	координаты, м		R, м			
		X	Y		X	Y				
1	2	3	4	5	6	7	8	9	10	11
—	н490	—	—	—	343 410,37	2 263 253,25	—	Метод спутниковых геодезических измерений (определений)	0,10	$\sqrt{(0,07^2 + 0,07^2)} = 0,10$
	н500	—	—	—	343 418,15	2 263 255,72	—			
	н510	—	—	—	343 416,93	2 263 259,56	—			

1	2	3	4	5	6	7	8	9	10	11
—	н52О	—	—	—	343 421,01	2 263 260,86	—	Метод спутниковых геодезических измерений (определений)	0,10	$\sqrt{(0,07^2 + 0,07^2)} = 0,10$
	н53О	—	—	—	343 417,31	2 263 272,52	—			
	н54О	—	—	—	343 405,45	2 263 268,76	—			
	н49О	—	—	—	343 410,37	2 263 253,25	—			

2. Характеристики здания, сооружения, объекта незавершенного строительства с кадастровым номером (обозначением) 31:25:0101001:2007

№ п/п	Наименование характеристики	Значение характеристики
1	2	3
1	Вид объекта недвижимости	Здание
2	Ранее присвоенный государственный учетный номер здания, сооружения, объекта незавершенного строительства (кадастровый, инвентарный или условный номер)	—
3	Кадастровый номер земельного участка (земельных участков), в границах которого (которых) расположено здание, сооружение, объект незавершенного строительства	31:25:0507003:25
4	Номер кадастрового квартала (кадастровых кварталов), в пределах которого (которых) расположено здание, сооружение, объекта незавершенного строительства	31:25:0507003
5	Адрес здания, сооружения, объекта незавершенного строительства	—
	Местоположение здания, сооружения, объекта незавершенного строительства	Российская Федерация, Белгородская область, Вейделевский р-н, Избушки х, Центральная ул, д 24
	Дополнительные сведения о местоположении	—
6	Иные сведения	—

1. Сведения о характерных точках контура

вид объекта недвижимости (здание, сооружение, объект незавершенного строительства)

кадастровый номер (обозначение) 31:25:0101001:2411

Зона № 2

Номер контура	Номера характерных точек контура	Существующие			Уточненные			Метод определения координат	Средняя квадратическая погрешность определения координат характерной точки (Mt), м	Формулы, примененные для расчета средней квадратической погрешности определения координат характерной точки (Mt), м
		координаты, м		R, м	координаты, м		R, м			
		X	Y		X	Y				
1	2	3	4	5	6	7	8	9	10	11
—	н90	—	—	—	342 936,20	2 263 106,96	—	Метод спутниковых геодезических измерений (определений)	0,10	$\sqrt{(0,07^2 + 0,07^2)} = 0,10$
	н100	—	—	—	342 935,72	2 263 118,00	—			
	н110	—	—	—	342 925,70	2 263 117,56	—			
	н120	—	—	—	342 926,18	2 263 106,52	—			
	н90	—	—	—	342 936,20	2 263 106,96	—			

2. Характеристики здания, сооружения, объекта незавершенного строительства с кадастровым номером (обозначением) 31:25:0101001:2411

№ п/п	Наименование характеристики	Значение характеристики
1	2	3
1	Вид объекта недвижимости	Здание
2	Ранее присвоенный государственный учетный номер здания, сооружения, объекта незавершенного строительства (кадастровый, инвентарный или условный номер)	—

1	2	3
3	Кадастровый номер земельного участка (земельных участков), в границах которого (которых) расположено здание, сооружение, объект незавершенного строительства	31:25:0507003:44
4	Номер кадастрового квартала (кадастровых кварталов), в пределах которого (которых) расположено здание, сооружение, объекта незавершенного строительства	31:25:0507003
5	Адрес здания, сооружения, объекта незавершенного строительства	—
	Местоположение здания, сооружения, объекта незавершенного строительства	Российская Федерация, Белгородская область, Вейделевский р-н, Избушки х, Центральная ул, д 1
	Дополнительные сведения о местоположении	—
6	Иные сведения	—

1. Сведения о характерных точках контура

вид объекта недвижимости (здание, сооружение, объект незавершенного строительства)

кадастровый номер (обозначение) 31:25:0507003:46

Зона № 2

Номер контура	Номера характерных точек контура	Существующие			Уточненные			Метод определения координат	Средняя квадратическая погрешность определения координат характерной точки (Mt), м	Формулы, примененные для расчета средней квадратической погрешности определения координат характерной точки (Mt), м
		координаты, м		R, м	координаты, м		R, м			
		X	Y		X	Y				
1	2	3	4	5	6	7	8	9	10	11
—	н1290	—	—	—	343 847,90	2 263 301,05	—	Метод спутниковых геодезических измерений (определений)	0,10	$\sqrt{(0,07^2 + 0,07^2)} = 0,10$
	н1300	—	—	—	343 839,70	2 263 301,03	—			
	н1310	—	—	—	343 839,72	2 263 294,62	—			

1	2	3	4	5	6	7	8	9	10	11
—	н1320	—	—	—	343 840,22	2 263 294,62	—	Метод спутниковых геодезических измерений (определений)	0,10	$\sqrt{(0,07^2 + 0,07^2)} = 0,10$
	н1330	—	—	—	343 840,22	2 263 290,88	—			
	н1340	—	—	—	343 847,93	2 263 290,88	—			
	н1290	—	—	—	343 847,90	2 263 301,05	—			

2. Характеристики здания, сооружения, объекта незавершенного строительства с кадастровым номером (обозначением) 31:25:0507003:46

№ п/п	Наименование характеристики	Значение характеристики
1	2	3
1	Вид объекта недвижимости	Здание
2	Ранее присвоенный государственный учетный номер здания, сооружения, объекта незавершенного строительства (кадастровый, инвентарный или условный номер)	—
3	Кадастровый номер земельного участка (земельных участков), в границах которого (которых) расположено здание, сооружение, объект незавершенного строительства	31:25:0507003:1
4	Номер кадастрового квартала (кадастровых кварталов), в пределах которого (которых) расположено здание, сооружение, объекта незавершенного строительства	31:25:0507003
5	Адрес здания, сооружения, объекта незавершенного строительства	—
	Местоположение здания, сооружения, объекта незавершенного строительства	Российская Федерация, Белгородская область, Вейделевский р-н, Избушки х
	Дополнительные сведения о местоположении	—
6	Иные сведения	—

1. Сведения о характерных точках контура

вид объекта недвижимости (здание, сооружение, объект незавершенного строительства)

кадастровый номер (обозначение) 31:25:0507003:48

Зона № 2

Номер контура	Номера характерных точек контура	Существующие			Уточненные			Метод определения координат	Средняя квадратическая погрешность определения координат характерной точки (Mt), м	Формулы, примененные для расчета средней квадратической погрешности определения координат характерной точки (Mt), м
		координаты, м		R, м	координаты, м		R, м			
		X	Y		X	Y				
1	2	3	4	5	6	7	8	9	10	11
—	н1030	—	—	—	343 771,67	2 263 313,72	—	Метод спутниковых геодезических измерений (определений)	0,10	$\sqrt{(0,07^2 + 0,07^2)} = 0,10$
	н1040	—	—	—	343 771,74	2 263 303,26	—			
	н1050	—	—	—	343 779,71	2 263 303,32	—			
	н1060	—	—	—	343 779,64	2 263 313,77	—			
	н1030	—	—	—	343 771,67	2 263 313,72	—			

2. Характеристики здания, сооружения, объекта незавершенного строительства с кадастровым номером (обозначением) 31:25:0507003:48

№ п/п	Наименование характеристики	Значение характеристики
1	2	3
1	Вид объекта недвижимости	Здание
2	Ранее присвоенный государственный учетный номер здания, сооружения, объекта незавершенного строительства (кадастровый, инвентарный или условный номер)	—

1	2	3
3	Кадастровый номер земельного участка (земельных участков), в границах которого (которых) расположено здание, сооружение, объект незавершенного строительства	31:25:0507003:10
4	Номер кадастрового квартала (кадастровых кварталов), в пределах которого (которых) расположено здание, сооружение, объекта незавершенного строительства	31:25:0507003
5	Адрес здания, сооружения, объекта незавершенного строительства	—
	Местоположение здания, сооружения, объекта незавершенного строительства	Российская Федерация, Белгородская область, Вейделевский р-н, Избушки х
	Дополнительные сведения о местоположении	—
6	Иные сведения	—

1. Сведения о характерных точках контура

вид объекта недвижимости (здание, сооружение, объект незавершенного строительства)

кадастровый номер (обозначение) 31:25:0507003:49

Зона № 2

Номер контура	Номера характерных точек контура	Существующие			Уточненные			Метод определения координат	Средняя квадратическая погрешность определения координат характерной точки (Mt), м	Формулы, примененные для расчета средней квадратической погрешности определения координат характерной точки (Mt), м
		координаты, м		R, м	координаты, м		R, м			
		X	Y		X	Y				
1	2	3	4	5	6	7	8	9	10	11
—	н290	—	—	—	343 234,98	2 263 139,72	—	Метод спутниковых геодезических измерений (определений)	0,10	$\sqrt{(0,07^2 + 0,07^2)} = 0,10$
	н300	—	—	—	343 232,28	2 263 148,21	—			
	н310	—	—	—	343 224,02	2 263 145,58	—			

1	2	3	4	5	6	7	8	9	10	11
—	н32О	—	—	—	343 226,72	2 263 137,08	—	Метод спутниковых геодезических измерений (определений)	0,10	$\sqrt{(0,07^2 + 0,07^2)} = 0,10$
	н29О	—	—	—	343 234,98	2 263 139,72	—			

2. Характеристики здания, сооружения, объекта незавершенного строительства с кадастровым номером (обозначением) 31:25:0507003:49

№ п/п	Наименование характеристики	Значение характеристики
1	2	3
1	Вид объекта недвижимости	Здание
2	Ранее присвоенный государственный учетный номер здания, сооружения, объекта незавершенного строительства (кадастровый, инвентарный или условный номер)	—
3	Кадастровый номер земельного участка (земельных участков), в границах которого (которых) расположено здание, сооружение, объект незавершенного строительства	31:25:0507003:34
4	Номер кадастрового квартала (кадастровых кварталов), в пределах которого (которых) расположено здание, сооружение, объекта незавершенного строительства	31:25:0507003
5	Адрес здания, сооружения, объекта незавершенного строительства	—
	Местоположение здания, сооружения, объекта незавершенного строительства	Российская Федерация, Белгородская область, Вейделевский р-н, Избушки х, Центральная ул, д 15
	Дополнительные сведения о местоположении	—
6	Иные сведения	—

1. Сведения о характерных точках контура

вид объекта недвижимости (здание, сооружение, объект незавершенного строительства)

кадастровый номер (обозначение) 31:25:0507003:53

Зона № 2

Номер контура	Номера характерных точек контура	Существующие			Уточненные			Метод определения координат	Средняя квадратическая погрешность определения координат характерной точки (Mt), м	Формулы, примененные для расчета средней квадратической погрешности определения координат характерной точки (Mt), м
		координаты, м		R, м	координаты, м		R, м			
		X	Y		X	Y				
1	2	3	4	5	6	7	8	9	10	11
—	н550	—	—	—	343 444,94	2 263 218,83	—	Метод спутниковых геодезических измерений (определений)	0,10	$\sqrt{(0,07^2 + 0,07^2)} = 0,10$
	н560	—	—	—	343 435,94	2 263 215,86	—			
	н570	—	—	—	343 438,68	2 263 207,56	—			
	н580	—	—	—	343 447,67	2 263 210,53	—			
	н550	—	—	—	343 444,94	2 263 218,83	—			

2. Характеристики здания, сооружения, объекта незавершенного строительства с кадастровым номером (обозначением) 31:25:0507003:53

№ п/п	Наименование характеристики	Значение характеристики
1	2	3
1	Вид объекта недвижимости	Здание
2	Ранее присвоенный государственный учетный номер здания, сооружения, объекта незавершенного строительства (кадастровый, инвентарный или условный номер)	—

1	2	3
3	Кадастровый номер земельного участка (земельных участков), в границах которого (которых) расположено здание, сооружение, объект незавершенного строительства	31:25:0507003:24
4	Номер кадастрового квартала (кадастровых кварталов), в пределах которого (которых) расположено здание, сооружение, объекта незавершенного строительства	31:25:0507003
5	Адрес здания, сооружения, объекта незавершенного строительства	—
	Местоположение здания, сооружения, объекта незавершенного строительства	Российская Федерация, Белгородская область, Вейделевский р-н, Избушки х, Центральная ул, д 31
	Дополнительные сведения о местоположении	—
6	Иные сведения	—

1. Сведения о характерных точках контура

вид объекта недвижимости (здание, сооружение, объект незавершенного строительства)

кадастровый номер (обозначение) 31:25:0507003:54

Зона № 2

Номер контура	Номера характерных точек контура	Существующие			Уточненные			Метод определения координат	Средняя квадратическая погрешность определения координат характерной точки (Mt), м	Формулы, примененные для расчета средней квадратической погрешности определения координат характерной точки (Mt), м
		координаты, м		R, м	координаты, м		R, м			
		X	Y		X	Y				
1	2	3	4	5	6	7	8	9	10	11
—	н250	—	—	—	343 212,34	2 263 138,22	—	Метод спутниковых геодезических измерений (определений)	0,10	$\sqrt{(0,07^2 + 0,07^2)} = 0,10$
	н260	—	—	—	343 209,67	2 263 145,54	—			
	н270	—	—	—	343 202,79	2 263 143,03	—			

1	2	3	4	5	6	7	8	9	10	11
—	н280	—	—	—	343 205,46	2 263 135,72	—	Метод спутниковых геодезических измерений (определений)	0,10	$\sqrt{(0,07^2 + 0,07^2)} = 0,10$
	н250	—	—	—	343 212,34	2 263 138,22	—			

2. Характеристики здания, сооружения, объекта незавершенного строительства с кадастровым номером (обозначением) 31:25:0507003:54

№ п/п	Наименование характеристики	Значение характеристики
1	2	3
1	Вид объекта недвижимости	Здание
2	Ранее присвоенный государственный учетный номер здания, сооружения, объекта незавершенного строительства (кадастровый, инвентарный или условный номер)	—
3	Кадастровый номер земельного участка (земельных участков), в границах которого (которых) расположено здание, сооружение, объект незавершенного строительства	31:25:0507003:35
4	Номер кадастрового квартала (кадастровых кварталов), в пределах которого (которых) расположено здание, сооружение, объекта незавершенного строительства	31:25:0507003
5	Адрес здания, сооружения, объекта незавершенного строительства	—
	Местоположение здания, сооружения, объекта незавершенного строительства	309731, Российская Федерация, Белгородская область, Вейделевский р-н, Избушки х, Центральная ул, д 13
	Дополнительные сведения о местоположении	—
6	Иные сведения	—

1. Сведения о характерных точках контура

вид объекта недвижимости (здание, сооружение, объект незавершенного строительства)

кадастровый номер (обозначение) 31:25:0507003:59

Зона № 2

Номер контура	Номера характерных точек контура	Существующие			Уточненные			Метод определения координат	Средняя квадратическая погрешность определения координат характерной точки (Mt), м	Формулы, примененные для расчета средней квадратической погрешности определения координат характерной точки (Mt), м
		координаты, м		R, м	координаты, м		R, м			
		X	Y		X	Y				
1	2	3	4	5	6	7	8	9	10	11
—	н650	—	—	—	343 559,28	2 263 264,22	—	Метод спутниковых геодезических измерений (определений)	0,10	$\sqrt{(0,07^2 + 0,07^2)} = 0,10$
	н660	—	—	—	343 548,10	2 263 260,89	—			
	н670	—	—	—	343 550,39	2 263 253,20	—			
	н680	—	—	—	343 561,57	2 263 256,53	—			
	н650	—	—	—	343 559,28	2 263 264,22	—			

2. Характеристики здания, сооружения, объекта незавершенного строительства с кадастровым номером (обозначением) 31:25:0507003:59

№ п/п	Наименование характеристики	Значение характеристики
1	2	3
1	Вид объекта недвижимости	Здание
2	Ранее присвоенный государственный учетный номер здания, сооружения, объекта незавершенного строительства (кадастровый, инвентарный или условный номер)	—

1	2	3
3	Кадастровый номер земельного участка (земельных участков), в границах которого (которых) расположено здание, сооружение, объект незавершенного строительства	31:25:0507003:20
4	Номер кадастрового квартала (кадастровых кварталов), в пределах которого (которых) расположено здание, сооружение, объекта незавершенного строительства	31:25:0507003
5	Адрес здания, сооружения, объекта незавершенного строительства	—
	Местоположение здания, сооружения, объекта незавершенного строительства	Российская Федерация, Белгородская область, Вейделевский р-н, Избушки х, Центральная ул, д 37
	Дополнительные сведения о местоположении	—
6	Иные сведения	—

1. Сведения о характерных точках контура

вид объекта недвижимости (здание, сооружение, объект незавершенного строительства)

кадастровый номер (обозначение) 31:25:0507003:61

Зона № 2

Номер контура	Номера характерных точек контура	Существующие			Уточненные			Метод определения координат	Средняя квадратическая погрешность определения координат характерной точки (Mt), м	Формулы, примененные для расчета средней квадратической погрешности определения координат характерной точки (Mt), м
		координаты, м		R, м	координаты, м		R, м			
		X	Y		X	Y				
1	2	3	4	5	6	7	8	9	10	11
—	н930	—	—	—	343 730,55	2 263 314,68	—	Метод спутниковых геодезических измерений (определений)	0,10	$\sqrt{(0,07^2 + 0,07^2)} = 0,10$
	н940	—	—	—	343 721,68	2 263 313,02	—			
	н950	—	—	—	343 722,07	2 263 310,95	—			

1	2	3	4	5	6	7	8	9	10	11
—	н96О	—	—	—	343 720,33	2 263 310,62	—	Метод спутниковых геодезических измерений (определений)	0,10	$\sqrt{(0,07^2 + 0,07^2)} = 0,10$
	н97О	—	—	—	343 721,58	2 263 303,96	—			
	н98О	—	—	—	343 732,19	2 263 305,95	—			
	н93О	—	—	—	343 730,55	2 263 314,68	—			

2. Характеристики здания, сооружения, объекта незавершенного строительства с кадастровым номером (обозначением) 31:25:0507003:61

№ п/п	Наименование характеристики	Значение характеристики
1	2	3
1	Вид объекта недвижимости	Здание
2	Ранее присвоенный государственный учетный номер здания, сооружения, объекта незавершенного строительства (кадастровый, инвентарный или условный номер)	—
3	Кадастровый номер земельного участка (земельных участков), в границах которого (которых) расположено здание, сооружение, объект незавершенного строительства	31:25:0507003:12
4	Номер кадастрового квартала (кадастровых кварталов), в пределах которого (которых) расположено здание, сооружение, объекта незавершенного строительства	31:25:0507003
5	Адрес здания, сооружения, объекта незавершенного строительства	—
	Местоположение здания, сооружения, объекта незавершенного строительства	309731, Российская Федерация, Белгородская область, Вейделевский р-н, Избушки х, Центральная ул
	Дополнительные сведения о местоположении	—
6	Иные сведения	—

1. Сведения о характерных точках контура

вид объекта недвижимости (здание, сооружение, объект незавершенного строительства)

кадастровый номер (обозначение) 31:25:0507003:63

Зона № 2

Номер контура	Номера характерных точек контура	Существующие			Уточненные			Метод определения координат	Средняя квадратическая погрешность определения координат характерной точки (Mt), м	Формулы, примененные для расчета средней квадратической погрешности определения координат характерной точки (Mt), м
		координаты, м		R, м	координаты, м		R, м			
		X	Y		X	Y				
1	2	3	4	5	6	7	8	9	10	11
—	н130	—	—	—	342 993,62	2 263 119,21	—	Метод спутниковых геодезических измерений (определений)	0,10	$\sqrt{(0,07^2 + 0,07^2)} = 0,10$
	н140	—	—	—	342 980,76	2 263 118,44	—			
	н150	—	—	—	342 981,51	2 263 105,96	—			
	н160	—	—	—	342 994,37	2 263 106,73	—			
	н130	—	—	—	342 993,62	2 263 119,21	—			

2. Характеристики здания, сооружения, объекта незавершенного строительства с кадастровым номером (обозначением) 31:25:0507003:63

№ п/п	Наименование характеристики	Значение характеристики
1	2	3
1	Вид объекта недвижимости	Здание
2	Ранее присвоенный государственный учетный номер здания, сооружения, объекта незавершенного строительства (кадастровый, инвентарный или условный номер)	—

1	2	3
3	Кадастровый номер земельного участка (земельных участков), в границах которого (которых) расположено здание, сооружение, объект незавершенного строительства	31:25:0507003:41
4	Номер кадастрового квартала (кадастровых кварталов), в пределах которого (которых) расположено здание, сооружение, объекта незавершенного строительства	31:25:0507003
5	Адрес здания, сооружения, объекта незавершенного строительства	—
	Местоположение здания, сооружения, объекта незавершенного строительства	Российская Федерация, Белгородская область, Вейделевский р-н, Избушки х
	Дополнительные сведения о местоположении	—
6	Иные сведения	—

1. Сведения о характерных точках контура

вид объекта недвижимости (здание, сооружение, объект незавершенного строительства)

кадастровый номер (обозначение) 31:25:0507003:74

Зона № 2

Номер контура	Номера характерных точек контура	Существующие			Уточненные			Метод определения координат	Средняя квадратическая погрешность определения координат характерной точки (Mt), м	Формулы, примененные для расчета средней квадратической погрешности определения координат характерной точки (Mt), м
		координаты, м		R, м	координаты, м		R, м			
		X	Y		X	Y				
1	2	3	4	5	6	7	8	9	10	11
—	н170	—	—	—	343 122,32	2 263 129,79	—	Метод спутниковых геодезических измерений (определений)	0,10	$\sqrt{(0,07^2 + 0,07^2)} = 0,10$
	н180	—	—	—	343 111,76	2 263 127,19	—			
	н190	—	—	—	343 112,32	2 263 124,89	—			

1	2	3	4	5	6	7	8	9	10	11
—	н200	—	—	—	343 110,54	2 263 124,45	—	Метод спутниковых геодезических измерений (определений)	0,10	$\sqrt{(0,07^2 + 0,07^2)} = 0,10$
	н210	—	—	—	343 111,64	2 263 120,00	—			
	н220	—	—	—	343 113,42	2 263 120,43	—			
	н230	—	—	—	343 113,99	2 263 118,12	—			
	н240	—	—	—	343 124,55	2 263 120,72	—			
	н170	—	—	—	343 122,32	2 263 129,79	—			

2. Характеристики здания, сооружения, объекта незавершенного строительства с кадастровым номером (обозначением) 31:25:0507003:74

№ п/п	Наименование характеристики	Значение характеристики
1	2	3
1	Вид объекта недвижимости	Здание
2	Ранее присвоенный государственный учетный номер здания, сооружения, объекта незавершенного строительства (кадастровый, инвентарный или условный номер)	—
3	Кадастровый номер земельного участка (земельных участков), в границах которого (которых) расположено здание, сооружение, объект незавершенного строительства	31:25:0507003:38
4	Номер кадастрового квартала (кадастровых кварталов), в пределах которого (которых) расположено здание, сооружение, объекта незавершенного строительства	31:25:0507003
5	Адрес здания, сооружения, объекта незавершенного строительства	—
	Местоположение здания, сооружения, объекта незавершенного строительства	Российская Федерация, Белгородская область, Вейделевский р-н, Избушки х, Центральная ул, д 9
	Дополнительные сведения о местоположении	—

1	2	3
6	Иные сведения	—

1. Сведения о характерных точках контура

вид объекта недвижимости (здание, сооружение, объект незавершенного строительства)

кадастровый номер (обозначение) 31:25:0507003:75

Зона № 2

Номер контура	Номера характерных точек контура	Существующие			Уточненные			Метод определения координат	Средняя квадратическая погрешность определения координат характерной точки (Mt), м	Формулы, примененные для расчета средней квадратической погрешности определения координат характерной точки (Mt), м
		координаты, м		R, м	координаты, м		R, м			
		X	Y		X	Y				
1	2	3	4	5	6	7	8	9	10	11
—	н87О	—	—	—	343 694,26	2 263 304,91	—	Метод спутниковых геодезических измерений (определений)	0,10	$\sqrt{(0,07^2 + 0,07^2)} = 0,10$
	н88О	—	—	—	343 685,40	2 263 302,77	—			
	н89О	—	—	—	343 686,85	2 263 296,77	—			
	н90О	—	—	—	343 685,46	2 263 296,43	—			
	н91О	—	—	—	343 686,10	2 263 293,76	—			
	н92О	—	—	—	343 696,35	2 263 296,24	—			
	н87О	—	—	—	343 694,26	2 263 304,91	—			

2. Характеристики здания, сооружения, объекта незавершенного строительства с кадастровым номером (обозначением) 31:25:0507003:75

№ п/п	Наименование характеристики	Значение характеристики
1	2	3
1	Вид объекта недвижимости	Здание
2	Ранее присвоенный государственный учетный номер здания, сооружения, объекта незавершенного строительства (кадастровый, инвентарный или условный номер)	—
3	Кадастровый номер земельного участка (земельных участков), в границах которого (которых) расположено здание, сооружение, объект незавершенного строительства	31:25:0507003:14
4	Номер кадастрового квартала (кадастровых кварталов), в пределах которого (которых) расположено здание, сооружение, объекта незавершенного строительства	31:25:0507003
5	Адрес здания, сооружения, объекта незавершенного строительства	—
	Местоположение здания, сооружения, объекта незавершенного строительства	Российская Федерация, Белгородская область, Вейделевский р-н, Избушки х, Центральная ул, д 51
	Дополнительные сведения о местоположении	—
6	Иные сведения	—

1. Сведения о характерных точках контура

вид объекта недвижимости (здание, сооружение, объект незавершенного строительства)

кадастровый номер (обозначение) 31:25:0507003:79

Зона № 2

Номер контура	Номера характерных точек контура	Существующие			Уточненные			Метод определения координат	Средняя квадратическая погрешность определения координат характерной точки (Mt), м	Формулы, примененные для расчета средней квадратической погрешности определения координат характерной точки (Mt), м
		координаты, м		R, м	координаты, м		R, м			
		X	Y		X	Y				
1	2	3	4	5	6	7	8	9	10	11
—	n770	—	—	—	343 660,99	2 263 298,68	—	Метод спутниковых геодезических измерений (определений)	0,10	$\sqrt{(0,07^2 + 0,07^2)} = 0,10$

1	2	3	4	5	6	7	8	9	10	11
—	н780	—	—	—	343 652,59	2 263 296,96	—	Метод спутниковых геодезических измерений (определений)	0,10	$\sqrt{(0,07^2 + 0,07^2)} = 0,10$
	н790	—	—	—	343 654,27	2 263 288,73	—			
	н800	—	—	—	343 662,67	2 263 290,45	—			
	н770	—	—	—	343 660,99	2 263 298,68	—			

2. Характеристики здания, сооружения, объекта незавершенного строительства с кадастровым номером (обозначением) 31:25:0507003:79

№ п/п	Наименование характеристики	Значение характеристики
1	2	3
1	Вид объекта недвижимости	Здание
2	Ранее присвоенный государственный учетный номер здания, сооружения, объекта незавершенного строительства (кадастровый, инвентарный или условный номер)	—
3	Кадастровый номер земельного участка (земельных участков), в границах которого (которых) расположено здание, сооружение, объект незавершенного строительства	31:25:0507003:16
4	Номер кадастрового квартала (кадастровых кварталов), в пределах которого (которых) расположено здание, сооружение, объекта незавершенного строительства	31:25:0507003
5	Адрес здания, сооружения, объекта незавершенного строительства	—
	Местоположение здания, сооружения, объекта незавершенного строительства	Российская Федерация, Белгородская область, Вейделевский р-н, Избушки х
	Дополнительные сведения о местоположении	—
6	Иные сведения	—

1. Сведения о характерных точках контура

вид объекта недвижимости (здание, сооружение, объект незавершенного строительства)

кадастровый номер (обозначение) 31:25:0507003:80

Зона № 2

Номер контура	Номера характерных точек контура	Существующие			Уточненные			Метод определения координат	Средняя квадратическая погрешность определения координат характерной точки (Mt), м	Формулы, примененные для расчета средней квадратической погрешности определения координат характерной точки (Mt), м
		координаты, м		R, м	координаты, м		R, м			
		X	Y		X	Y				
1	2	3	4	5	6	7	8	9	10	11
—	н330	—	—	—	343 248,24	2 263 161,89	—	Метод спутниковых геодезических измерений (определений)	0,10	$\sqrt{(0,07^2 + 0,07^2)} = 0,10$
	н340	—	—	—	343 239,05	2 263 159,18	—			
	н350	—	—	—	343 241,30	2 263 151,54	—			
	н360	—	—	—	343 250,49	2 263 154,25	—			
	н330	—	—	—	343 248,24	2 263 161,89	—			

2. Характеристики здания, сооружения, объекта незавершенного строительства с кадастровым номером (обозначением) 31:25:0507003:80

№ п/п	Наименование характеристики	Значение характеристики
1	2	3
1	Вид объекта недвижимости	Здание
2	Ранее присвоенный государственный учетный номер здания, сооружения, объекта незавершенного строительства (кадастровый, инвентарный или условный номер)	—

1	2	3
3	Кадастровый номер земельного участка (земельных участков), в границах которого (которых) расположено здание, сооружение, объект незавершенного строительства	31:25:0507003:33
4	Номер кадастрового квартала (кадастровых кварталов), в пределах которого (которых) расположено здание, сооружение, объекта незавершенного строительства	31:25:0507003
5	Адрес здания, сооружения, объекта незавершенного строительства	—
	Местоположение здания, сооружения, объекта незавершенного строительства	Российская Федерация, Белгородская область, Вейделевский р-н, Избушки х, Центральная ул, д 17
	Дополнительные сведения о местоположении	—
6	Иные сведения	—

1. Сведения о характерных точках контура

вид объекта недвижимости (здание, сооружение, объект незавершенного строительства)

кадастровый номер (обозначение) 31:25:0507003:83

Зона № 2

Номер контура	Номера характерных точек контура	Существующие			Уточненные			Метод определения координат	Средняя квадратическая погрешность определения координат характерной точки (Mt), м	Формулы, примененные для расчета средней квадратической погрешности определения координат характерной точки (Mt), м
		координаты, м		R, м	координаты, м		R, м			
		X	Y		X	Y				
1	2	3	4	5	6	7	8	9	10	11
—	н41О	—	—	—	343 306,47	2 263 176,05	—	Метод спутниковых геодезических измерений (определений)	0,10	$\sqrt{(0,07^2 + 0,07^2)} = 0,10$
	н42О	—	—	—	343 296,96	2 263 172,66	—			
	н43О	—	—	—	343 298,21	2 263 169,18	—			

1	2	3	4	5	6	7	8	9	10	11
—	н44О	—	—	—	343 296,85	2 263 168,69	—	Метод спутниковых геодезических измерений (определений)	0,10	$\sqrt{(0,07^2 + 0,07^2)} = 0,10$
	н45О	—	—	—	343 298,05	2 263 165,31	—			
	н46О	—	—	—	343 299,41	2 263 165,80	—			
	н47О	—	—	—	343 299,93	2 263 164,35	—			
	н48О	—	—	—	343 309,44	2 263 167,74	—			
	н41О	—	—	—	343 306,47	2 263 176,05	—			

2. Характеристики здания, сооружения, объекта незавершенного строительства с кадастровым номером (обозначением) 31:25:0507003:83

№ п/п	Наименование характеристики	Значение характеристики
1	2	3
1	Вид объекта недвижимости	Здание
2	Ранее присвоенный государственный учетный номер здания, сооружения, объекта незавершенного строительства (кадастровый, инвентарный или условный номер)	—
3	Кадастровый номер земельного участка (земельных участков), в границах которого (которых) расположено здание, сооружение, объект незавершенного строительства	31:25:0507003:30
4	Номер кадастрового квартала (кадастровых кварталов), в пределах которого (которых) расположено здание, сооружение, объекта незавершенного строительства	31:25:0507003
5	Адрес здания, сооружения, объекта незавершенного строительства	—
	Местоположение здания, сооружения, объекта незавершенного строительства	Российская Федерация, Белгородская область, Вейделевский р-н, Избушки х, Центральная ул, д 23
	Дополнительные сведения о местоположении	—

1	2	3
6	Иные сведения	—

1. Сведения о характерных точках контура

вид объекта недвижимости (здание, сооружение, объект незавершенного строительства)

кадастровый номер (обозначение) 31:25:0507003:85

Зона № 2

Номер контура	Номера характерных точек контура	Существующие			Уточненные			Метод определения координат	Средняя квадратическая погрешность определения координат характерной точки (Mt), м	Формулы, примененные для расчета средней квадратической погрешности определения координат характерной точки (Mt), м
		координаты, м		R, м	координаты, м		R, м			
		X	Y		X	Y				
1	2	3	4	5	6	7	8	9	10	11
—	н123О	—	—	—	343 320,94	2 263 225,18	—	Метод спутниковых геодезических измерений (определений)	0,10	$\sqrt{(0,07^2 + 0,07^2)} = 0,10$
	н124О	—	—	—	343 338,05	2 263 231,66	—			
	н125О	—	—	—	343 339,25	2 263 228,50	—			
	н126О	—	—	—	343 345,16	2 263 230,73	—			
	н127О	—	—	—	343 338,82	2 263 247,47	—			
	н128О	—	—	—	343 315,80	2 263 238,75	—			
	н123О	—	—	—	343 320,94	2 263 225,18	—			

2. Характеристики здания, сооружения, объекта незавершенного строительства с кадастровым номером (обозначением) 31:25:0507003:85

№ п/п	Наименование характеристики	Значение характеристики
1	2	3
1	Вид объекта недвижимости	Здание
2	Ранее присвоенный государственный учетный номер здания, сооружения, объекта незавершенного строительства (кадастровый, инвентарный или условный номер)	—
3	Кадастровый номер земельного участка (земельных участков), в границах которого (которых) расположено здание, сооружение, объект незавершенного строительства	31:25:0507003:26
4	Номер кадастрового квартала (кадастровых кварталов), в пределах которого (которых) расположено здание, сооружение, объекта незавершенного строительства	31:25:0507003
5	Адрес здания, сооружения, объекта незавершенного строительства	—
	Местоположение здания, сооружения, объекта незавершенного строительства	Российская Федерация, Белгородская область, Вейделевский р-н, Избушки х
	Дополнительные сведения о местоположении	—
6	Иные сведения	—

1. Сведения о характерных точках контура

вид объекта недвижимости (здание, сооружение, объект незавершенного строительства)

кадастровый номер (обозначение) 31:25:0507003:89

Зона № 2

Номер контура	Номера характерных точек контура	Существующие			Уточненные			Метод определения координат	Средняя квадратическая погрешность определения координат характерной точки (Mt), м	Формулы, примененные для расчета средней квадратической погрешности определения координат характерной точки (Mt), м
		координаты, м		R, м	координаты, м		R, м			
		X	Y		X	Y				
1	2	3	4	5	6	7	8	9	10	11
—	n370	—	—	—	343 267,84	2 263 162,11	—	Метод спутниковых геодезических измерений (определений)	0,10	$\sqrt{(0,07^2 + 0,07^2)} = 0,10$

1	2	3	4	5	6	7	8	9	10	11
—	н380	—	—	—	343 258,16	2 263 158,35	—	Метод спутниковых геодезических измерений (определений)	0,10	$\sqrt{(0,07^2 + 0,07^2)} = 0,10$
	н390	—	—	—	343 261,54	2 263 149,62	—			
	н400	—	—	—	343 271,23	2 263 153,38	—			
	н370	—	—	—	343 267,84	2 263 162,11	—			

2. Характеристики здания, сооружения, объекта незавершенного строительства с кадастровым номером (обозначением) 31:25:0507003:89

№ п/п	Наименование характеристики	Значение характеристики
1	2	3
1	Вид объекта недвижимости	Здание
2	Ранее присвоенный государственный учетный номер здания, сооружения, объекта незавершенного строительства (кадастровый, инвентарный или условный номер)	—
3	Кадастровый номер земельного участка (земельных участков), в границах которого (которых) расположено здание, сооружение, объект незавершенного строительства	31:25:0507003:32
4	Номер кадастрового квартала (кадастровых кварталов), в пределах которого (которых) расположено здание, сооружение, объекта незавершенного строительства	31:25:0507003
5	Адрес здания, сооружения, объекта незавершенного строительства	—
	Местоположение здания, сооружения, объекта незавершенного строительства	Российская Федерация, Белгородская область, Вейделевский р-н, Избушки х
	Дополнительные сведения о местоположении	—
6	Иные сведения	—

1. Сведения о характерных точках контура

вид объекта недвижимости (здание, сооружение, объект незавершенного строительства)

кадастровый номер (обозначение) 31:25:0507003:96

Зона № 2

Номер контура	Номера характерных точек контура	Существующие			Уточненные			Метод определения координат	Средняя квадратическая погрешность определения координат характерной точки (Mt), м	Формулы, примененные для расчета средней квадратической погрешности определения координат характерной точки (Mt), м
		координаты, м		R, м	координаты, м		R, м			
		X	Y		X	Y				
1	2	3	4	5	6	7	8	9	10	11
—	н990	—	—	—	343 758,05	2 263 316,86	—	Метод спутниковых геодезических измерений (определений)	0,10	$\sqrt{(0,07^2 + 0,07^2)} = 0,10$
	н1000	—	—	—	343 748,54	2 263 316,89	—			
	н1010	—	—	—	343 748,51	2 263 307,90	—			
	н1020	—	—	—	343 758,01	2 263 307,87	—			
	н990	—	—	—	343 758,05	2 263 316,86	—			

2. Характеристики здания, сооружения, объекта незавершенного строительства с кадастровым номером (обозначением) 31:25:0507003:96

№ п/п	Наименование характеристики	Значение характеристики
1	2	3
1	Вид объекта недвижимости	Здание
2	Ранее присвоенный государственный учетный номер здания, сооружения, объекта незавершенного строительства (кадастровый, инвентарный или условный номер)	—

1	2	3
3	Кадастровый номер земельного участка (земельных участков), в границах которого (которых) расположено здание, сооружение, объект незавершенного строительства	31:25:0507003:11
4	Номер кадастрового квартала (кадастровых кварталов), в пределах которого (которых) расположено здание, сооружение, объекта незавершенного строительства	31:25:0507003
5	Адрес здания, сооружения, объекта незавершенного строительства	—
	Местоположение здания, сооружения, объекта незавершенного строительства	Российская Федерация, Белгородская область, Вейделевский р-н, Избушки х, Центральная ул, д 57
	Дополнительные сведения о местоположении	—
6	Иные сведения	—

1. Сведения о характерных точках контура

вид объекта недвижимости (здание, сооружение, объект незавершенного строительства)

кадастровый номер (обозначение) 31:25:0507003:99

Зона № 2

Номер контура	Номера характерных точек контура	Существующие			Уточненные			Метод определения координат	Средняя квадратическая погрешность определения координат характерной точки (Mt), м	Формулы, примененные для расчета средней квадратической погрешности определения координат характерной точки (Mt), м
		координаты, м		R, м	координаты, м		R, м			
		X	Y		X	Y				
1	2	3	4	5	6	7	8	9	10	11
—	н81О	—	—	—	343 676,31	2 263 302,92	—	Метод спутниковых геодезических измерений (определений)	0,10	$\sqrt{(0,07^2 + 0,07^2)} = 0,10$
	н82О	—	—	—	343 664,86	2 263 300,38	—			
	н83О	—	—	—	343 665,90	2 263 295,69	—			

1	2	3	4	5	6	7	8	9	10	11
—	н840	—	—	—	343 665,22	2 263 295,54	—	Метод спутниковых геодезических измерений (определений)	0,10	$\sqrt{(0,07^2 + 0,07^2)} = 0,10$
	н850	—	—	—	343 666,21	2 263 291,09	—			
	н860	—	—	—	343 678,34	2 263 293,79	—			
	н810	—	—	—	343 676,31	2 263 302,92	—			

2. Характеристики здания, сооружения, объекта незавершенного строительства с кадастровым номером (обозначением) 31:25:0507003:99

№ п/п	Наименование характеристики	Значение характеристики
1	2	3
1	Вид объекта недвижимости	Здание
2	Ранее присвоенный государственный учетный номер здания, сооружения, объекта незавершенного строительства (кадастровый, инвентарный или условный номер)	—
3	Кадастровый номер земельного участка (земельных участков), в границах которого (которых) расположено здание, сооружение, объект незавершенного строительства	31:25:0507003:15
4	Номер кадастрового квартала (кадастровых кварталов), в пределах которого (которых) расположено здание, сооружение, объекта незавершенного строительства	31:25:0507003
5	Адрес здания, сооружения, объекта незавершенного строительства	—
	Местоположение здания, сооружения, объекта незавершенного строительства	Российская Федерация, Белгородская область, Вейделевский р-н, Избушки х, Центральная ул, д 49
	Дополнительные сведения о местоположении	—
6	Иные сведения	—

1. Сведения о характерных точках контура

вид объекта недвижимости (здание, сооружение, объект незавершенного строительства)

кадастровый номер (обозначение) 31:25:0507003:100

Зона № 2

Номер контура	Номера характерных точек контура	Существующие			Уточненные			Метод определения координат	Средняя квадратическая погрешность определения координат характерной точки (Mt), м	Формулы, примененные для расчета средней квадратической погрешности определения координат характерной точки (Mt), м
		координаты, м		R, м	координаты, м		R, м			
		X	Y		X	Y				
1	2	3	4	5	6	7	8	9	10	11
—	н1190	—	—	—	343 887,32	2 263 304,41	—	Метод спутниковых геодезических измерений (определений)	0,10	$\sqrt{(0,07^2 + 0,07^2)} = 0,10$
	н1200	—	—	—	343 886,50	2 263 313,69	—			
	н1210	—	—	—	343 877,21	2 263 312,86	—			
	н1220	—	—	—	343 878,04	2 263 303,58	—			
	н1190	—	—	—	343 887,32	2 263 304,41	—			

2. Характеристики здания, сооружения, объекта незавершенного строительства с кадастровым номером (обозначением) 31:25:0507003:100

№ п/п	Наименование характеристики	Значение характеристики
1	2	3
1	Вид объекта недвижимости	Здание
2	Ранее присвоенный государственный учетный номер здания, сооружения, объекта незавершенного строительства (кадастровый, инвентарный или условный номер)	—

1	2	3
3	Кадастровый номер земельного участка (земельных участков), в границах которого (которых) расположено здание, сооружение, объект незавершенного строительства	31:25:0507003:6
4	Номер кадастрового квартала (кадастровых кварталов), в пределах которого (которых) расположено здание, сооружение, объекта незавершенного строительства	31:25:0507003
5	Адрес здания, сооружения, объекта незавершенного строительства	—
	Местоположение здания, сооружения, объекта незавершенного строительства	Российская Федерация, Белгородская область, Вейделевский р-н, Избушки х, Центральная ул, д 67
	Дополнительные сведения о местоположении	—
6	Иные сведения	—

1. Сведения о характерных точках контура

вид объекта недвижимости (здание, сооружение, объект незавершенного строительства)

кадастровый номер (обозначение) 31:25:0507003:101

Зона № 2

Номер контура	Номера характерных точек контура	Существующие			Уточненные			Метод определения координат	Средняя квадратическая погрешность определения координат характерной точки (Mt), м	Формулы, примененные для расчета средней квадратической погрешности определения координат характерной точки (Mt), м
		координаты, м		R, м	координаты, м		R, м			
		X	Y		X	Y				
1	2	3	4	5	6	7	8	9	10	11
—	н690	—	—	—	343 598,92	2 263 264,80	—	Метод спутниковых геодезических измерений (определений)	0,10	$\sqrt{(0,07^2 + 0,07^2)} = 0,10$
	н700	—	—	—	343 597,79	2 263 271,20	—			
	н710	—	—	—	343 591,84	2 263 270,15	—			

1	2	3	4	5	6	7	8	9	10	11
—	н72О	—	—	—	343 592,97	2 263 263,75	—	Метод спутниковых геодезических измерений (определений)	0,10	$\sqrt{(0,07^2 + 0,07^2)} = 0,10$
	н69О	—	—	—	343 598,92	2 263 264,80	—			

2. Характеристики здания, сооружения, объекта незавершенного строительства с кадастровым номером (обозначением) 31:25:0507003:101

№ п/п	Наименование характеристики	Значение характеристики
1	2	3
1	Вид объекта недвижимости	Здание
2	Ранее присвоенный государственный учетный номер здания, сооружения, объекта незавершенного строительства (кадастровый, инвентарный или условный номер)	—
3	Кадастровый номер земельного участка (земельных участков), в границах которого (которых) расположено здание, сооружение, объект незавершенного строительства	31:25:0507003:19
4	Номер кадастрового квартала (кадастровых кварталов), в пределах которого (которых) расположено здание, сооружение, объекта незавершенного строительства	31:25:0507003
5	Адрес здания, сооружения, объекта незавершенного строительства	—
	Местоположение здания, сооружения, объекта незавершенного строительства	Российская Федерация, Белгородская область, Вейделевский р-н, Избушки х, Центральная ул, д 41
	Дополнительные сведения о местоположении	—
6	Иные сведения	—

1. Сведения о характерных точках контура

вид объекта недвижимости (здание, сооружение, объект незавершенного строительства)

кадастровый номер (обозначение) 31:25:0507003:104

Зона № 2

Номер контура	Номера характерных точек контура	Существующие			Уточненные			Метод определения координат	Средняя квадратическая погрешность определения координат характерной точки (Mt), м	Формулы, примененные для расчета средней квадратической погрешности определения координат характерной точки (Mt), м
		координаты, м		R, м	координаты, м		R, м			
		X	Y		X	Y				
1	2	3	4	5	6	7	8	9	10	11
—	н590	—	—	—	343 486,50	2 263 244,82	—	Метод спутниковых геодезических измерений (определений)	0,10	$\sqrt{(0,07^2 + 0,07^2)} = 0,10$
	н600	—	—	—	343 480,57	2 263 242,45	—			
	н610	—	—	—	343 482,82	2 263 236,84	—			
	н620	—	—	—	343 478,90	2 263 235,27	—			
	н630	—	—	—	343 480,40	2 263 231,52	—			
	н640	—	—	—	343 490,24	2 263 235,45	—			
	н590	—	—	—	343 486,50	2 263 244,82	—			

2. Характеристики здания, сооружения, объекта незавершенного строительства с кадастровым номером (обозначением) 31:25:0507003:104

№ п/п	Наименование характеристики	Значение характеристики
1	2	3

1	2	3
1	Вид объекта недвижимости	Здание
2	Ранее присвоенный государственный учетный номер здания, сооружения, объекта незавершенного строительства (кадастровый, инвентарный или условный номер)	—
3	Кадастровый номер земельного участка (земельных участков), в границах которого (которых) расположено здание, сооружение, объект незавершенного строительства	31:25:0507003:23
4	Номер кадастрового квартала (кадастровых кварталов), в пределах которого (которых) расположено здание, сооружение, объекта незавершенного строительства	31:25:0507003
5	Адрес здания, сооружения, объекта незавершенного строительства	—
	Местоположение здания, сооружения, объекта незавершенного строительства	309731, Российская Федерация, Белгородская область, Вейделевский р-н, Избушки х, Центральная ул, д 33
	Дополнительные сведения о местоположении	—
6	Иные сведения	—

1. Сведения о характерных точках контура

вид объекта недвижимости (здание, сооружение, объект незавершенного строительства)

кадастровый номер (обозначение) 31:25:0101001:2413

Зона № 2

Номер контура	Номера характерных точек контура	Существующие			Уточненные			Метод определения координат	Средняя квадратическая погрешность определения координат характерной точки (Mt), м	Формулы, примененные для расчета средней квадратической погрешности определения координат характерной точки (Mt), м
		координаты, м		R, м	координаты, м		R, м			
		X	Y		X	Y				
1	2	3	4	5	6	7	8	9	10	11
—	n1150	—	—	—	343 825,87	2 263 299,25	—	Метод спутниковых геодезических измерений (определений)	0,10	$\sqrt{(0,07^2 + 0,07^2)} = 0,10$
	n1160	—	—	—	343 825,90	2 263 308,46	—			

1	2	3	4	5	6	7	8	9	10	11
—	н1170	—	—	—	343 816,98	2 263 308,49	—	Метод спутниковых геодезических измерений (определений)	0,10	$\sqrt{(0,07^2 + 0,07^2)} = 0,10$
	н1180	—	—	—	343 816,94	2 263 299,28	—			
	н1150	—	—	—	343 825,87	2 263 299,25	—			

2. Характеристики здания, сооружения, объекта незавершенного строительства с кадастровым номером (обозначением) 31:25:0101001:2413

№ п/п	Наименование характеристики	Значение характеристики
1	2	3
1	Вид объекта недвижимости	Здание
2	Ранее присвоенный государственный учетный номер здания, сооружения, объекта незавершенного строительства (кадастровый, инвентарный или условный номер)	—
3	Кадастровый номер земельного участка (земельных участков), в границах которого (которых) расположено здание, сооружение, объект незавершенного строительства	31:25:0507003:9
4	Номер кадастрового квартала (кадастровых кварталов), в пределах которого (которых) расположено здание, сооружение, объекта незавершенного строительства	31:25:0507003
5	Адрес здания, сооружения, объекта незавершенного строительства	—
	Местоположение здания, сооружения, объекта незавершенного строительства	Российская Федерация, Белгородская область, Вейделевский р-н, Избушки х, Центральная ул, д 61
	Дополнительные сведения о местоположении	—
6	Иные сведения	—

1. Сведения о характерных точках контура										
вид объекта недвижимости (здание, сооружение, объект незавершенного строительства)										
кадастровый номер (обозначение) 31:25:0101001:2414										
Зона № 2										
Номер контура	Номера характерных точек контура	Существующие			Уточненные			Метод определения координат	Средняя квадратическая погрешность определения координат характерной точки (Mt), м	Формулы, примененные для расчета средней квадратической погрешности определения координат характерной точки (Mt), м
		координаты, м		R, м	координаты, м		R, м			
		X	Y		X	Y				
1	2	3	4	5	6	7	8	9	10	11
—	н1070	—	—	—	343 813,44	2 263 318,51	—	Метод спутниковых геодезических измерений (определений)	0,10	$\sqrt{(0,07^2 + 0,07^2)} = 0,10$
	н1080	—	—	—	343 804,93	2 263 318,51	—			
	н1090	—	—	—	343 804,93	2 263 309,15	—			
	н1100	—	—	—	343 805,43	2 263 309,15	—			
	н1110	—	—	—	343 805,44	2 263 307,15	—			
	н1120	—	—	—	343 810,90	2 263 307,17	—			
	н1130	—	—	—	343 810,87	2 263 310,00	—			
	н1140	—	—	—	343 813,47	2 263 310,01	—			

1	2	3	4	5	6	7	8	9	10	11
—	н1070	—	—	—	343 813,44	2 263 318,51	—	Метод спутниковых геодезических измерений (определений)	0,10	$\sqrt{(0,07^2 + 0,07^2)} = 0,10$

2. Характеристики здания, сооружения, объекта незавершенного строительства с кадастровым номером (обозначением) 31:25:0101001:2414

№ п/п	Наименование характеристики	Значение характеристики
1	2	3
1	Вид объекта недвижимости	Здание
2	Ранее присвоенный государственный учетный номер здания, сооружения, объекта незавершенного строительства (кадастровый, инвентарный или условный номер)	—
3	Кадастровый номер земельного участка (земельных участков), в границах которого (которых) расположено здание, сооружение, объект незавершенного строительства	31:25:0507003:9
4	Номер кадастрового квартала (кадастровых кварталов), в пределах которого (которых) расположено здание, сооружение, объекта незавершенного строительства	31:25:0507003
5	Адрес здания, сооружения, объекта незавершенного строительства	—
	Местоположение здания, сооружения, объекта незавершенного строительства	Российская Федерация, Белгородская область, Вейделевский р-н, Избушки х, Центральная ул, д 61
	Дополнительные сведения о местоположении	—
6	Иные сведения	—

**Сведения о зданиях, сооружениях, объектах незавершенного строительства,
необходимые для исправления реестровых ошибок в сведениях об описании их местоположения**

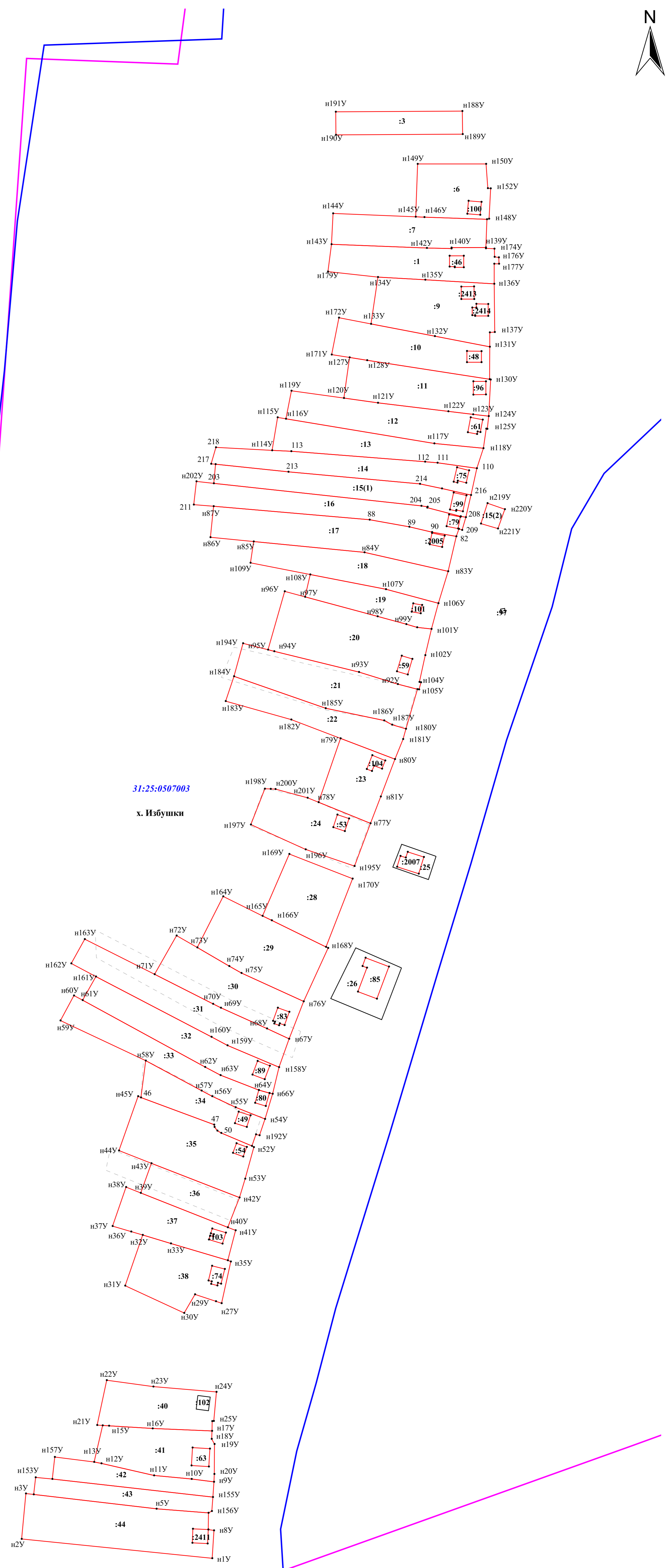
1. Сведения о характерных точках контура здания, сооружения, объекта незавершенного строительства

с кадастровым номером 31:25:0507003:103

Зона № 2

Номер контура	Номера характерных точек контура	Существующие			Уточненные			Метод определения координат	Средняя квадратическая погрешность определения координат характерной точки (Mt), м	Формулы, примененные для расчета средней квадратической погрешности определения координат характерной точки (Mt), м
		координаты, м		R, м	координаты, м		R, м			
		X	Y		X	Y				
1	2	3	4	5	6	7	8	9	10	11
—	769	343 147,51	2 263 120,15	—	—	—	—	—	—	
	762	343 150,21	2 263 121,42	—	—	—	—			
	763	343 149,22	2 263 123,53	—	—	—	—			
	764	343 150,73	2 263 124,24	—	—	—	—			
	765	343 151,73	2 263 122,13	—	—	—	—			
	766	343 155,00	2 263 123,68	—	—	—	—			
	767	343 150,64	2 263 132,93	—	—	—	—			
	768	343 143,16	2 263 129,40	—	—	—	—			
	н70	—	—	—	343 148,35	2 263 130,60	—	Метод спутниковых геодезических измерений (определений)	0,10	$\sqrt{(0,07^2 + 0,07^2)} = 0,10$
	н80	—	—	—	343 140,43	2 263 128,22	—			
	н10	—	—	—	343 143,37	2 263 118,43	—			
	н20	—	—	—	343 146,22	2 263 119,28	—			

1	2	3	4	5	6	7	8	9	10	11
—	н30	—	—	—	343 145,56	2 263 121,52	—	Метод спутниковых геодезических измерений (определений)	0,10	$\sqrt{(0,07^2 + 0,07^2)} = 0,10$
	н40	—	—	—	343 147,16	2 263 122,00	—			
	н50	—	—	—	343 147,83	2 263 119,76	—			
	н60	—	—	—	343 151,30	2 263 120,81	—			
	н70	—	—	—	343 148,35	2 263 130,60	—			
2. Иные сведения о здании, сооружении, объекте незавершенного строительства с кадастровым номером								31:25:0507003:103		
1. —										



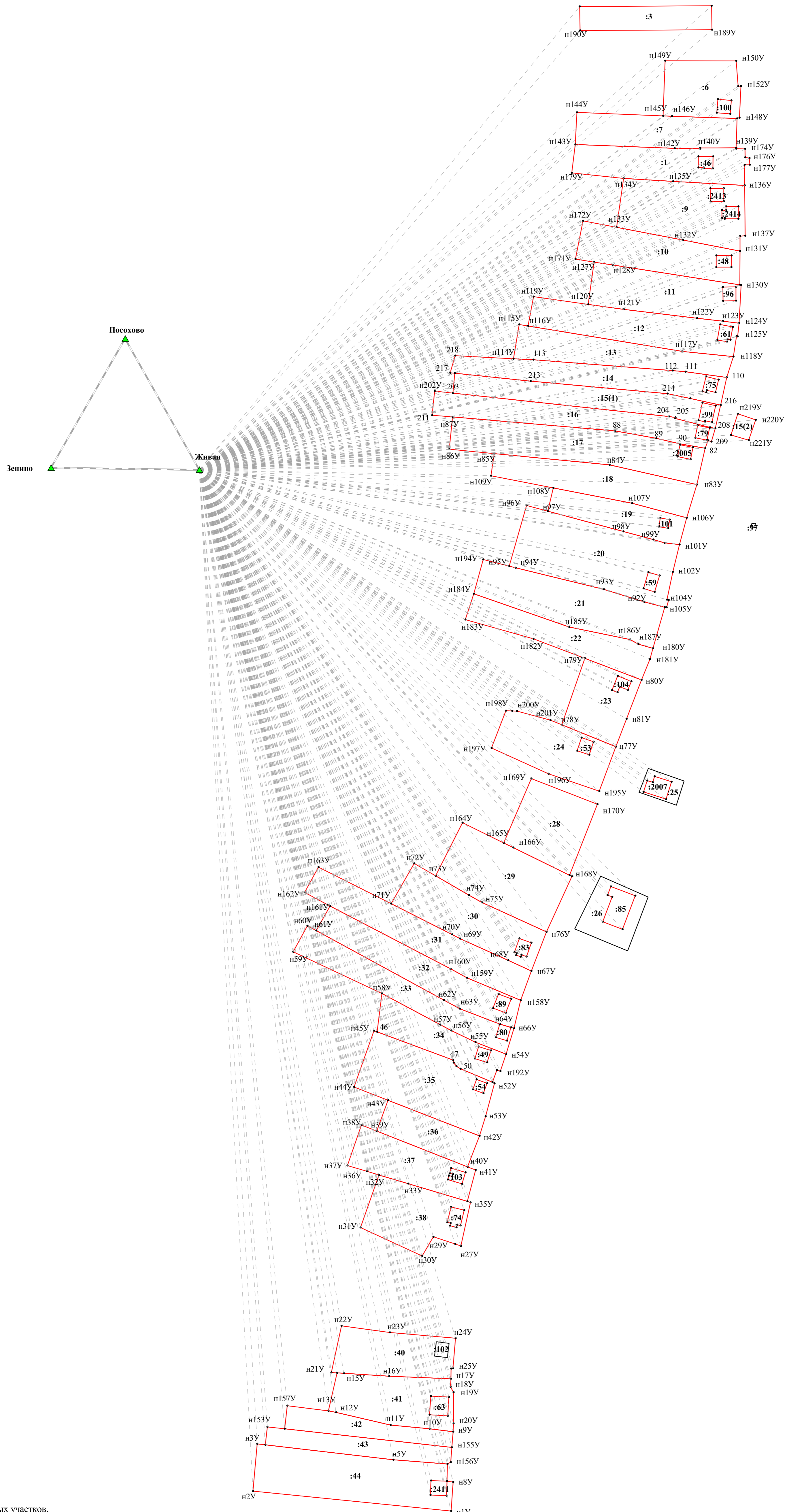
31:25:0507003

х. Избушки

Условные обозначения:

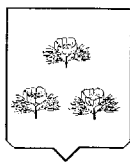
- границы земельных участков, уточняемых или вновь образованных, в отношении которых выполнялись комплексные кадастровые работы
- границы объектов капитального строительства, уточняемых или исправляемых, в отношении которых выполнялись комплексные кадастровые работы
- границы земельных участков, сведения о которых внесены в ЕГРН, но в отношении которых комплексные кадастровые работы не выполнялись
- :15** кадастровый номер земельного участка, учтенного в ЕГРН
- 31:25:0507003** граница и номер кадастрового квартала
- n2Y характеристическая точка границы земельного участка
- 59 обозначение характеристической точки границы земельного участка, местоположение которой не изменилось в результате комплексных кадастровых работ
- граница населенного пункта
- - - граница земельного участка, установленная в соответствии с федеральным законодательством, включенная в ЕГРН, которая ликвидируется на основе кадастровых работ

Масштаб 1:1500



Условные обозначения:

- границы земельных участков, уточняемых или вновь образованных, в отношении которых выполнялись комплексные кадастровые работы
- границы объектов капитального строительства, уточняемых или исправляемых, в отношении которых выполнялись комплексные кадастровые работы
- :15** кадастровый номер земельного участка, учтенного в ЕПРН
- n2У** характерная точка границы земельного участка
- 59** обозначение характерной точки границы земельного участка, местоположение которой не изменилось в результате комплексных кадастровых работ
- направление от базовой станции до объектов положение которых определялось приемниками GPS



**ПОСТАНОВЛЕНИЕ
АДМИНИСТРАЦИИ ВЕЙДЕЛЕВСКОГО РАЙОНА
БЕЛГОРОДСКОЙ ОБЛАСТИ**

Вейделевка

« 24 » апреля 2022 г.

№ 147

О проведении комплексных кадастровых работ на территории Вейделевского района в 2022 году

В соответствии с Бюджетным кодексом Российской Федерации, Федеральным законом от 24 июля 2007 года № 221-ФЗ «О кадастровой деятельности», Федеральным законом от 5 апреля 2013 года №44-ФЗ «О контрактной системе в сфере закупок товаров, работ, услуг для обеспечения государственных и муниципальных нужд», распоряжением министерства имущественных и земельных отношений Белгородской области от 26 апреля 2022 г. №325-р, **п о с т а н о в л я ю:**

1. Провести комплексные кадастровые работы на территории Вейделевского района в границах следующих кадастровых кварталов: 31:25:0111003; 31:25:0111014; 31:25:0402004; 31:25:0402005; 31:25:0402006; 31:25:0402007; 31:25:0907005; 31:25:0907006; 31:25:0907003; 31:25:0305002; 31:25:0305010; 31:25:0305011; 31:25:0209006; 31:25:0209009; 31:25:0208002; 31:25:0604004; 31:25:0604006; 31:25:0702009; 31:25:0702010; 31:25:0702005; 31:25:0312002; 31:25:0312003; 31:25:0312004; 31:25:0312005; 31:25:0507003; 31:25:0502015.

2. Определить управление экономического развития и прогнозирования администрации Вейделевского района Белгородской области (Шевченко А.Ю.) заказчиком и уполномоченным органом по проведению комплексных кадастровых работ.

3. Управлению экономического развития и прогнозирования администрации Вейделевского района Белгородской области (Шевченко А.Ю.) обеспечить информирование граждан и юридических лиц о начале выполнения комплексных кадастровых работ в течение десяти рабочих дней со дня заключения контракта на выполнение комплексных кадастровых работ.

4. Управлению финансов и налоговой политики администрации Вейделевского района Белгородской области (Масютенко Г.Н.) обеспечить

финансирование комплексных кадастровых работ, предусмотренных в рамках бюджетных ассигнований на 2022 год.

5. Заместителю начальника управления по организационно-контрольной и кадровой работе администрации района – начальнику организационно-контрольного отдела Гончаренко О.Н. обеспечить опубликование настоящего постановления в печатном средстве массовой информации муниципального района «Вейделевский район» Белгородской области «Информационный бюллетень Вейделевского района».

6. Начальнику отдела делопроизводства, писем, по связям с общественностью и СМИ администрации Вейделевского района – Авериной Н.В. обеспечить размещение настоящего постановления на официальном сайте муниципального района «Вейделевский район» Белгородской области в информационно-телекоммуникационной сети «Интернет».

7. Контроль за выполнением данного постановления возложить на первого заместителя главы администрации Вейделевского района по стратегическому развитию района А.В. Рябцева.

**Глава администрации
Вейделевского района**




А.Тарасенко

ЛИСТ СОГЛАСОВАНИЯ
 проекта нормативного правового акта
 администрации Вейделевского района





О проведении комплексных кадастровых работ на территории Вейделевского района в 2022 году

Документу присвоен № 147 от 24.05. 2022 г.
 Имя электронного файла _____

Постановление подготовлено:
 Ю. Брежнева

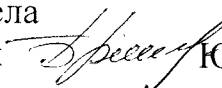
 «18» мая 2022 г.

Постановление согласовано:

№ п/п	Ф.И.О., должность	Дата передачи на согласование	Подпись	Дата согласования	Примечание
1.	Рябцев А.В. – первый заместитель главы администрации Вейделевского района по стратегическому развитию района	18.05.22		18.05.22	
2.	Клименко А. А. - заместитель главы администрации Вейделевского района – руководитель аппарата главы администрации района	18.05	— — —	— — —	
3.	Шевченко А.Ю. - начальник управления экономического развития и прогнозирования администрации района	18.05.22		18.05.22	
4.	Ханина О.Н. – заместитель руководителя аппарата главы администрации района - начальник юридического отдела администрации района	18.05.2022		18.05.2022	
5.	Глумова М.А. - заместитель начальника управления экономического развития и прогнозирования администрации района	18.05.22		18.05.22	

Лист согласования оформил:

Заместитель начальника отдела
 имущественных и земельных
 отношений

 Ю. Брежнева «18» мая 2022 г.

лист № _____ из _____ листов

ЛИСТ РАССЫЛКИ
проекта нормативного правового акта
администрации Вейделевского района

**О проведении комплексных кадастровых
работ на территории Вейделевского района в 2022 году**

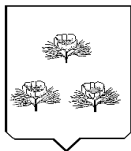
Документу присвоен № 147 от 24.05 2022 год

№ п/п	Наименование организации	Кол-во экземпляров
1.	Отдел имущественных и земельных отношений (Глумова М.А., Брежнева Ю.Ю. администрации сельских поселений)	3
	Итого:	

Лист рассылки оформил:

Заместитель начальника отдела
имущественных и земельных
отношений

 Ю. Брежнева «18» мая 2022 г..



**АДМИНИСТРАЦИЯ
ВЕЙДЕЛЕВСКОГО РАЙОНА
БЕЛГОРОДСКОЙ ОБЛАСТИ**

ул.Первомайская, 1, п. Вейделевка
Вейделевский район, Белгородская область
309720,

тел. (847237) 5-56-81

факс. (847237) 5-56-81

e-mail: aveidelevka@ve.belregion.ru

<http://www.veidadm.ru>

08.09.2022 г. №86-4-3/447

На №_____ от _____ г.

**Генеральному директору
ООО «Белгородземпроект»**

Нестерову В.И.

**Выписка из информационной системы градостроительной деятельности
Вейделевского района Белгородской области**

1) В соответствии с распоряжением департамента строительства и транспорта Белгородской области №424 от 11.05.2018г., распоряжением управления архитектуры и градостроительства Белгородской области от 13.08.2020 г. №139 «О внесении изменений в правила землепользования и застройки Закутчанского сельского поселения Муниципального района «Вейделевский район» Белгородской области утверждены виды и состав территориальных зон, зон с особыми условиями использования территории.

Кадастровые кварталы по адресу: Белгородская область, Вейделевский район, Закутчанское сельское поселение находятся в следующих территориальных зонах:

х. Избушки

31:25:0507003 (ОД-1, Ж-1, Р-3, СХ-1)

х. Белый Плес

31:25:0502015 (Ж-1, СХ-1)

2) В соответствии с распоряжением департамента строительства и транспорта Белгородской области №422 от 11.05.2018г., распоряжением управления архитектуры и градостроительства Белгородской области от 13.08.2020 г. №138 «О внесении изменений в правила землепользования и застройки Должанского сельского поселения Муниципального района «Вейделевский район» Белгородской области утверждены виды и состав территориальных зон, зон с особыми условиями использования территории.

Кадастровые кварталы по адресу: Белгородская область, Вейделевский район, Должанское сельское поселение находятся в следующих территориальных зонах:

с. Долгое

31:25:0111003 (Ж-1, СХ-3)

31:25:0111014 (Ж-1, СХ-3, ЗТИ-1)

3) В соответствии с распоряжением департамента строительства и транспорта Белгородской области №416 от 11.05.2018г., распоряжением управления архитектуры и градостроительства Белгородской области от 13.08.2020 г. №140 «О внесении изменений в правила землепользования и застройки Кубраковского сельского поселения Муниципального района «Вейделевский район» Белгородской области

утверждены виды и состав территориальных зон, зон с особыми условиями использования территории.

Кадастровые кварталы по адресу: Белгородская область, Вейделевский район, Кубраковское сельское поселение находятся в следующих территориальных зонах:

с.Кубраки

31:25:0402004 (Ж-1, Р-3, СХ-1)

31:25:0402005 (Ж-1)

31:25:0402006 (Ж-1, Р-3)

31:25:0402007 (Ж-1, СХ-3, Р-3, СХ-1, СО-1)

4) В соответствии с распоряжением департамента строительства и транспорта Белгородской области №418 от 11.05.2018г., распоряжением управления архитектуры и градостроительства Белгородской области от 13.08.2020 г. №141 «О внесении изменений в правила землепользования и застройки Малакеевского сельского поселения Муниципального района «Вейделевский район» Белгородской области утверждены виды и состав территориальных зон, зон с особыми условиями использования территории.

Кадастровые кварталы по адресу: Белгородская область, Вейделевский район, Малакеевское сельское поселение находятся в следующих территориальных зонах:

с.Малакеево

31:25:0209006 (Ж-1, СХ-3, Р-3)

31:25:0209009 (Ж-1, СХ-3, ЗТИ, СХ-2)

х. Родники

31:25:0208002 (ОД-1, Ж-1, СХ-3, Р-3, СО-1, ЗВФ)

5) В соответствии с распоряжением департамента строительства и транспорта Белгородской области №421 от 11.05.2018г., распоряжением управления архитектуры и градостроительства Белгородской области от 04.09.2020 г. №245 «О внесении изменений в правила землепользования и застройки Викторопольского сельского поселения Муниципального района «Вейделевский район» Белгородской области утверждены виды и состав территориальных зон, зон с особыми условиями использования территории.

Кадастровые кварталы по адресу: Белгородская область, Вейделевский район, Викторопольское сельское поселение находятся в следующих территориальных зонах:

п.Викторополь

31:25:0907003 (ОД-1, ОД-2, Ж-1, Р-1, СО-1, Р-3, ЗИИ)

31:25:0907005 (Ж-1, СХ-3, СО-1, ЗВФ)

31:25:0907006 (ОД-1, ОД-1, Ж-1, СХ-2,)

6) В соответствии с распоряжением департамента строительства и транспорта Белгородской области №420 от 11.05.2018г., распоряжением управления архитектуры и градостроительства Белгородской области от 04.09.2020 г. №243 «О внесении изменений в правила землепользования и застройки Большелипяговского сельского поселения Муниципального района «Вейделевский район» Белгородской области утверждены виды и состав территориальных зон, зон с особыми условиями использования территории.

Кадастровые кварталы по адресу: Белгородская область, Вейделевский район, Большелипяговское сельское поселение находятся в следующих территориальных зонах:

х.Куликовы Липяги

31:25:0604004 (ОД-1, Ж-1, СХ-1, СХ-3)

31:25:0604006 (Ж-1, СХ-3, СО-1)

7) В соответствии с распоряжением департамента строительства и транспорта Белгородской области №417 от 11.05.2018г., распоряжением управления архитектуры

и градостроительства Белгородской области от 04.09.2020 г. №246 «О внесении изменений в правила землепользования и застройки Зенинского сельского поселения Муниципального района «Вейделевский район» Белгородской области утверждены виды и состав территориальных зон, зон с особыми условиями использования территории.

Кадастровые кварталы по адресу: Белгородская область, Вейделевский район, Зенинское сельское поселение находятся в следующих территориальных зонах:

с.Зенино

31:25:0702009 (Ж-1, СХ-3, ЗВФ, СО-1)

31:25:0702010 (Ж-1, СО-1, ЗВФ)

31:25:0702005 (ОД-2, Ж-1, СХ-3)

7) В соответствии с распоряжением департамента строительства и транспорта Белгородской области №419 от 11.05.2018г., распоряжением управления архитектуры и градостроительства Белгородской области от 13.08.2020 г. №142 «О внесении изменений в правила землепользования и застройки Николаевского сельского поселения Муниципального района «Вейделевский район» Белгородской области утверждены виды и состав территориальных зон, зон с особыми условиями использования территории.

Кадастровые кварталы по адресу: Белгородская область, Вейделевский район, Николаевское сельское поселение находятся в следующих территориальных зонах:

с. Ровны

31:25:0312002 (Ж-1, СХ-1, Р-3)

31:25:0312003 (ОД-2, Ж-1, СХ-1, СХ-3, Р-3, СО-1)

31:25:0312004 (ОД-2, Ж-1, СХ-1, Р-3)

31:25:0312005 (ОД-1, ОД-2, Ж-1, Р-3, СХ-2, СХ-1, ЗВФ, ЗИИ)

с. Николаевка

31:25:0305002 (Ж-1, СО-1, СХ-1, ЗВФ)

31:25:0305010 (ОД-1, ОД-2, Ж-1, Р-1, Р-3)

31:25:0305011 (Ж-1, Р-3)

Приложение: 1.Перечень территориальных зон градостроительного зонирования

территории сельских поселении Вейделевского района.

2. Градостроительные регламенты

Начальник отдела архитектуры и градостроительства администрации района



В. Мартыненко

Перечень территориальных зон градостроительного зонирования территории сельских поселении Вейделевского района.

Код обозначения	Наименование территориальных зон
1	2
ЖИЛЫЕ ЗОНЫ	
Ж-1	Зона застройки индивидуальными жилыми домами и малоэтажными жилыми домами блокированной застройки
ОБЩЕСТВЕННО-ДЕЛОВЫЕ ЗОНЫ	
ОД-1	Зона делового, общественного и коммерческого назначения
ОД-2	Зона размещения объектов социального и коммунально-бытового назначения
ПРОИЗВОДСТВЕННЫЕ ЗОНЫ, ЗОНЫ ИНЖЕНЕРНОЙ И ТРАНСПОРТНОЙ ИНФРАСТРУКТУР	
К	Зона размещения коммунальных и складских объектов
П-5	Зона размещения производственных объектов V класса опасности
ЗИИ	Зона инженерной инфраструктуры
ЗТИ-1	Зона автомобильного транспорта
ЗОНЫ СЕЛЬСКОХОЗЯЙСТВЕННОГО ИСПОЛЬЗОВАНИЯ	
СХ-1	Зона сельскохозяйственных угодий
СХ-2	Зона, занятая объектами сельскохозяйственного назначения и предназначенная для ведения сельского хозяйства
СХ-3	Зона ведения садоводства и огородничества, личного подсобного хозяйства
ЗОНЫ РЕКРЕАЦИОННОГО НАЗНАЧЕНИЯ	
Р-1	Зона озелененных общественных территорий
Р-3	Зона природного ландшафта
ЗОНЫ СПЕЦИАЛЬНОГО НАЗНАЧЕНИЯ	
СО-1	Зона кладбищ
ИНЫЕ ЗОНЫ	
ЗЛФ	Зона лесного фонда
ЗВФ	Зона водного фонда

Территориальная зона Ж-1 - Зона застройки индивидуальными жилыми домами и малоэтажными жилыми домами блокированной застройки

1. Основные виды разрешенного использования земельных участков, предельные размеры земельных участков и предельные параметры разрешенного строительства, реконструкции

ВИДЫ ИСПОЛЬЗОВАНИЯ	ПРЕДЕЛЬНЫЕ РАЗМЕРЫ ЗЕМЕЛЬНЫХ УЧАСТКОВ И ПРЕДЕЛЬНЫЕ ПАРАМЕТРЫ РАЗРЕШЕННОГО СТРОИТЕЛЬСТВА, РЕКОНСТРУКЦИИ
1	2
<p>Для индивидуального жилищного строительства (2.1):</p> <p>Размещение жилого дома (отдельно стоящего здания количеством надземных этажей не более чем три, высотой не более двадцати метров, которое состоит из комнат и помещений вспомогательного использования, предназначенных для удовлетворения гражданами бытовых и иных нужд, связанных с их проживанием в таком здании, не предназначенного для раздела на самостоятельные объекты недвижимости); Выращивание сельскохозяйственных культур; размещение индивидуальных гаражей и хозяйственных построек;</p>	<p>1. Предельные (минимальные и (или) максимальные) размеры земельного участка: Минимальная площадь земельного участка – 1500 кв.м; Максимальная площадь земельного участка – 5000 кв.м; Длина и ширина – не подлежат установлению. Минимальная площадь формируемых по решению органов местного самоуправления земельных участков в целях реализации федеральных, региональных и муниципальных программ жилищного строительства – 700 кв.м;</p> <p>2. Минимальные отступы от границ земельного участка – 3м; Минимальный отступ от границ земельного участка со стороны красной линии – 5м;</p> <p>3. Предельное количество этажей (надземных) –3;</p> <p>4. Максимальный процент застройки – 20%.</p> <p>Иные предельные параметры разрешенного строительства: <u>Индивидуальный гараж и хозяйственные постройки:</u> Минимальные отступы от границ земельного участка – 1м. Минимальный отступ от границ земельного участка со стороны красной линии – 5м. Минимальный отступ от жилого дома на смежном земельном участке до надворного туалета (выгребная яма) – 12м. Максимальное количество этажей – 1эт. Максимальное количество машиномест – 2шт.</p>
<p>Для ведения личного подсобного хозяйства (приусадебный земельный участок) (2.2)</p> <p>Размещение жилого дома, указанного в описании вида разрешенного использования с кодом 2.1; производство сельскохозяйственной продукции; размещение гаража и иных вспомогательных сооружений; содержание сельскохозяйственных животных</p>	<p>1. Предельные (минимальные и (или) максимальные) размеры земельного участка: Минимальная площадь земельного участка – 1500 кв.м; Максимальная площадь земельного участка – 5000 кв.м; Длина и ширина – не подлежат установлению. Минимальная площадь формируемых по решению органов местного самоуправления земельных участков в целях реализации федеральных, региональных и муниципальных программ жилищного строительства – 700 кв.м;</p> <p>2. Минимальные отступы от границ земельного участка – 3м; Минимальный отступ от границ земельного участка со стороны красной линии – 5м;</p> <p>3. Предельное количество этажей (надземных) –3;</p> <p>4. Максимальный процент застройки – 20%;</p> <p>Иные предельные параметры разрешенного строительства: <u>Объекты для содержания сельскохозяйственных животных:</u> Минимальные отступы от границ земельного участка - 4м. Минимальный отступ от границ земельного участка со стороны красной линии – 5м. Минимальный отступ от окон жилого дома на смежном земельном участке – 15м. Максимальное количество этажей – 1эт. <u>Гараж и иные вспомогательные сооружения:</u> Минимальные отступы от границ земельного участка – 1м. Минимальный отступ от границ земельного участка со стороны красной линии – 5м. Минимальный отступ от жилого дома на смежном земельном участке до надворного туалета (выгребная яма) – 12м.</p>

	<p>Максимальное количество этажей – 1эт. Максимальное количество машиномест – 2.</p>
<p>Блокированная жилая застройка (2.3): Размещение жилого дома, имеющего одну или несколько общих стен с соседними жилыми домами (количеством этажей не более чем три, при общем количестве совмещенных домов не более десяти и каждый из которых предназначен для проживания одной семьи, имеет общую стену (общие стены) без проемов с соседним домом или соседними домами, расположен на отдельном земельном участке и имеет выход на территорию общего пользования (жилые дома блокированной застройки); разведение декоративных и плодовых деревьев, овощных и ягодных культур; размещение индивидуальных гаражей и иных вспомогательных сооружений; обустройство спортивных и детских площадок, площадок для отдыха</p>	<p>1. Предельные (минимальные и (или) максимальные) размеры земельного участка: Минимальная площадь земельного участка – 100 кв.м; Максимальная площадь земельного участка – не подлежит установлению; Длина и ширина – не подлежат установлению. 2. Минимальный отступ от границ земельного участка – 3м; Минимальный отступ от границ земельного участка со стороны общей стены с соседним блоком – 0м; Минимальный отступ от границы земельного участка со стороны красной линии – 5м; 3. Предельное количество этажей (надземных) – 3; Предельная высота до конька скатной кровли –15м; Предельная высота до верха парапета плоской кровли –12м; 4. Максимальный процент застройки– 30%</p> <p>Иные предельные параметры разрешенного строительства: Минимальный процент озеленения – 25 %. <u>Для гаражей и иных вспомогательных сооружений:</u> Минимальный отступ от границ земельного участка – 1м. Минимальный отступ от границы земельного участка со стороны красной линии – 5м. Максимальное количество этажей – 1эт. Максимальное количество машиномест – 2шт.</p>
<p>Предоставление коммунальных услуг (3.1.1): Размещение зданий и сооружений, обеспечивающих поставку воды, тепла, электричества, газа, отвод канализационных стоков, очистку и уборку объектов недвижимости (котельных, водозаборов, очистных сооружений, насосных станций, водопроводов, линий электропередач, трансформаторных подстанций, газопроводов, линий связи, телефонных станций, канализаций, стоянок, гаражей и мастерских для обслуживания уборочной и аварийной техники, сооружений, необходимых для сбора и плавки снега)</p>	<p>1. Предельные (минимальные и (или) максимальные) размеры земельного участка, в том числе площадь – не подлежат установлению; 2. Минимальные отступы от границ земельного участка – не подлежат установлению; 3. Предельное количество этажей или предельная высота зданий, строений, сооружений – не подлежат установлению; 4. Максимальный процент застройки – 90%;</p>
<p>Амбулаторно-поликлиническое обслуживание (3.4.1): Размещение объектов капитального строительства, предназначенных для оказания гражданам амбулаторно-поликлинической медицинской помощи (поликлиники, фельдшерские пункты, пункты здравоохранения, центры матери и ребенка, диагностические центры, молочные кухни, станции донорства крови, клинические лаборатории)</p>	<p>1. Предельные (минимальные и (или) максимальные) размеры земельного участка: Минимальная площадь земельного участка – 1500 кв.м; Максимальная площадь земельного участка – не подлежит установлению; Длина и ширина – не подлежат установлению. 2. Минимальный отступ от границ земельного участка –1м; 3. Предельное количество этажей – 3; 4. Максимальный процент застройки – 70%;</p> <p>Иные предельные параметры разрешенного строительства: Минимальный процент озеленения- 20%</p>
<p>Дошкольное, начальное и среднее общее образование (3.5.1): Размещение объектов капитального строительства, предназначенных для просвещения, дошкольного, начального и среднего общего образования (детские ясли, детские сады, школы, лицеи, гимназии, художественные, музыкальные школы, образовательные кружки и иные организации, осуществляющие деятельность по воспитанию, образованию и просвещению), в том числе зданий, спортивных сооружений,</p>	<p>1. Предельные (минимальные и (или) максимальные) размеры земельного участка: Минимальная площадь земельного участка – 3200 кв.м; Максимальная площадь земельного участка – не подлежит установлению; Длина и ширина – не подлежат установлению. 2. Минимальный отступ от границ земельного участка – 3м; Минимальный отступ от границы земельного участка со стороны красной линии – 5м; 3. Предельное количество этажей – 4; 4. Максимальный процент застройки– 60%.</p> <p>Иные предельные параметры разрешенного строительства: Минимальный процент озеленения – 30%.</p>

предназначенных для занятия обучающимися физической культурой и спортом	
Площадки для занятий спортом (5.1.3): Размещение площадок для занятия спортом и физкультурой на открытом воздухе (физкультурные площадки, беговые дорожки, поля для спортивной игры)	<ol style="list-style-type: none"> 1. Предельные (минимальные и (или) максимальные) размеры земельного участка, в том числе площадь – не подлежат установлению; 2. Минимальные отступы от границ земельного участка – 1м; 3. Предельное количество этажей или предельная высота зданий, строений, сооружений – не подлежат установлению; 4. Максимальный процент застройки – 70%; <p>Иные предельные параметры разрешенного строительства: <u>Ограждение спортивных площадок</u> применяется сетчатое, высотой 3м, а в местах примыкания спортивных площадок друг к другу - высотой не менее 1,2м. <u>Минимальный процент озеленения земельных участков:</u> детских площадок не менее 25 % (с учетом инсоляции не менее 2,5ч на 50% территории детских площадок).</p>
Земельные участки (территории) общего пользования (12.0): Земельные участки общего пользования. Содержание данного вида разрешенного использования включает в себя содержание видов разрешенного использования с кодами 12.0.1 - 12.0.2	

2. Вспомогательные виды разрешенного использования земельных участков, предельные размеры земельных участков и предельные параметры разрешенного строительства, реконструкции

ВИДЫ ИСПОЛЬЗОВАНИЯ	ПРЕДЕЛЬНЫЕ РАЗМЕРЫ ЗЕМЕЛЬНЫХ УЧАСТКОВ И ПРЕДЕЛЬНЫЕ ПАРАМЕТРЫ РАЗРЕШЕННОГО СТРОИТЕЛЬСТВА, РЕКОНСТРУКЦИИ
1	2
Благоустройство территории (12.0.2): Размещение декоративных, технических, планировочных, конструктивных устройств, элементов озеленения, различных видов оборудования и оформления, малых архитектурных форм, некапитальных нестационарных строений и сооружений, информационных щитов и указателей, применяемых как составные части благоустройства территории, общественных туалетов	<ol style="list-style-type: none"> 1. Предельные (минимальные и (или) максимальные) размеры земельных участков, в том числе их площадь – определяются основным видом разрешенного использования; 2. Минимальный отступ от границ земельного участка – 1м; 3. Предельное количество этажей – 1; Предельная высота строений, сооружений – 6 м; 4. Максимальный процент застройки – определяется основным видом разрешенного использования <p>Иные предельные параметры разрешенного строительства: <u>Минимальный процент озеленения земельных участков:</u> детских площадок не менее 25 % (с учетом инсоляции не менее 2,5ч на 50% территории детских площадок).</p>

3. Условно разрешённые виды разрешенного использования земельных участков, предельные размеры земельных участков и предельные параметры разрешенного строительства, реконструкции

ВИДЫ ИСПОЛЬЗОВАНИЯ	ПРЕДЕЛЬНЫЕ РАЗМЕРЫ ЗЕМЕЛЬНЫХ УЧАСТКОВ И ПРЕДЕЛЬНЫЕ ПАРАМЕТРЫ РАЗРЕШЕННОГО СТРОИТЕЛЬСТВА, РЕКОНСТРУКЦИИ
1	2
Малозэтажная многоквартирная жилая застройка (2.1.1): Размещение малозэтажных многоквартирных домов (многоквартирные дома высотой до 4 этажей, включая мансардный); обустройство спортивных и детских площадок, площадок для отдыха; размещение объектов обслуживания жилой застройки во встроенных, пристроенных и встроенно-пристроенных помещениях малозэтажного многоквартирного дома, если общая площадь таких помещений в малозэтажном многоквартирном доме не	<ol style="list-style-type: none"> 1. Предельные (минимальные и (или) максимальные) размеры земельного участка: Минимальная площадь земельного участка – 1000 кв.м; Максимальная площадь земельного участка – не подлежит установлению; Длина и ширина – не подлежат установлению. 2. Минимальный отступ от границ земельного участка – 3м; Минимальный отступ от границы земельного участка со стороны красной линии – 5м; 3. Предельное количество надземных этажей (включая мансардный) – 4; Предельная высота до конька скатной кровли – 18 м; Предельная высота до верха парапета плоской кровли – 12 м; 4. Максимальный процент застройки – 40% <p>Иные предельные параметры разрешенного строительства:</p>

составляет более 15% общей площади помещений дома	Минимальный процент озеленения – 25 %.
<p>Обслуживание жилой застройки (2.7)</p> <p>Размещение объектов капитального строительства, размещение которых предусмотрено видами разрешенного использования с кодами 3.1, 3.2, 3.3, 3.4, 3.4.1, 3.5.1, 3.6, 3.7, 3.10.1, 4.1, 4.3, 4.4, 4.6, 5.1.2, 5.1.3, если их размещение необходимо для обслуживания жилой застройки, а также связано с проживанием граждан, не причиняет вреда окружающей среде и санитарному благополучию, не нарушает права жителей, не требует установления санитарной зоны</p>	<p>1. Предельные (минимальные и (или) максимальные) размеры земельного участка: Минимальная площадь земельного участка – 100кв.м; Максимальная площадь земельного участка – не подлежит установлению; Длина и ширина – не подлежат установлению.</p> <p>2. Минимальный отступ от границ земельного участка – 3м. Минимальный отступ от границы земельного участка со стороны красной линии – 5м.</p> <p>3. Предельное количество этажей - 2;</p> <p>4. Максимальный процент застройки земельного участка -60%</p> <p>Иные предельные параметры разрешенного строительства: Минимальный процент озеленения - 30%.</p>
<p>Хранение автотранспорта (2.7.1):</p> <p>Размещение отдельно стоящих и пристроенных гаражей, в том числе подземных, предназначенных для хранения автотранспорта, в том числе с разделением на машино-места, за исключением гаражей, размещение которых предусмотрено содержанием вида разрешенного использования с кодом 4.9</p>	<p>1. Предельные (минимальные и (или) максимальные) размеры земельного участка: Минимальная площадь земельного участка – 20кв.м; Максимальная площадь земельного участка – 60кв.м; Длина и ширина – не подлежат установлению.</p> <p>2. Минимальный отступ от границ земельного участка – не подлежит установлению;</p> <p>3. Предельное количество этажей – 1;</p> <p>4. Максимальный процент застройки– 100%.</p>
<p>Административные здания организаций, обеспечивающих предоставление коммунальных услуг (3.1.2)</p> <p>Размещение зданий, предназначенных для приема физических и юридических лиц в связи с предоставлением им коммунальных услуг</p>	<p>1. Предельные (минимальные и (или) максимальные) размеры земельного участка: Минимальная площадь земельного участка – 100кв.м Максимальная площадь земельного участка – 1500кв.м; Длина и ширина – не подлежат установлению.</p> <p>2. Минимальный отступ от границ земельного участка – 3м. Минимальный отступ от границы земельного участка со стороны красной линии – 5м.</p> <p>3. Предельное количество этажей - 2;</p> <p>4. Максимальный процент застройки земельного участка -60%</p> <p>Иные предельные параметры разрешенного строительства: Минимальный процент озеленения - 30%.</p>
<p>Оказание социальной помощи населению (3.2.2)</p> <p>Размещение зданий, предназначенных для служб психологической и бесплатной юридической помощи, социальных, пенсионных и иных служб (службы занятости населения, пункты питания малоимущих граждан), в которых осуществляется прием граждан по вопросам оказания социальной помощи и назначения социальных или пенсионных выплат, а также для размещения общественных некоммерческих организаций: некоммерческих фондов, благотворительных организаций, клубов по интересам</p>	<p>1. Предельные (минимальные и (или) максимальные) размеры земельного участка: Минимальная площадь земельного участка – 100кв.м Максимальная площадь земельного участка – 1500кв.м; Длина и ширина – не подлежат установлению.</p> <p>2. Минимальный отступ от границ земельного участка – 3м. Минимальный отступ от границы земельного участка со стороны красной линии – 5м.</p> <p>3. Предельное количество этажей - 2;</p> <p>4. Максимальный процент застройки земельного участка -60%</p> <p>Иные предельные параметры разрешенного строительства: Минимальный процент озеленения - 30%.</p>
<p>Оказание услуг связи (3.2.3)</p> <p>Размещение зданий, предназначенных для размещения пунктов оказания услуг почтовой, телеграфной, междугородней и международной телефонной связи</p>	<p>1. Предельные (минимальные и (или) максимальные) размеры земельного участка: Минимальная площадь земельного участка – 100кв.м Максимальная площадь земельного участка – 1500кв.м; Длина и ширина – не подлежат установлению.</p> <p>2. Минимальный отступ от границ земельного участка – 3м. Минимальный отступ от границы земельного участка со стороны красной линии – 5м.</p> <p>3. Предельное количество этажей - 2;</p> <p>4. Максимальный процент застройки земельного участка -60%</p> <p>Иные предельные параметры разрешенного строительства:</p>
<p>Бытовое обслуживание (3.3):</p> <p>Размещение объектов капитального строительства, предназначенных для оказания населению или организациям бытовых услуг (мастерские мелкого</p>	<p>1. Предельные (минимальные и (или) максимальные) размеры земельного участка: Минимальная площадь земельного участка – 100кв.м Максимальная площадь земельного участка – 1500кв.м; Длина и ширина – не подлежат установлению.</p> <p>2. Минимальный отступ от границ земельного участка – 3м. Минимальный отступ от границы земельного участка со стороны красной линии – 5м.</p> <p>3. Предельное количество этажей - 2;</p> <p>4. Максимальный процент застройки земельного участка -60%</p> <p>Иные предельные параметры разрешенного строительства:</p>

ремонта, ателье, бани, парикмахерские, прачечные, химчистки, похоронные бюро)	Минимальный процент озеленения - 30%.
<p>Объекты культурно-досуговой деятельности (3.6.1):</p> <p>Размещение зданий, предназначенных для размещения музеев, выставочных залов, художественных галерей, домов культуры, библиотек, кинотеатров и кинозалов, театров, филармоний, концертных залов, планетариев</p>	<p>1. Предельные (минимальные и (или) максимальные) размеры земельного участка: Минимальная площадь земельного участка – 500 кв.м Максимальная площадь земельного участка – не подлежит установлению; Длина и ширина – не подлежат установлению.</p> <p>2. Минимальный отступ от границ земельного участка – 3м. Минимальный отступ от границы земельного участка со стороны красной линии – 5м.</p> <p>3. Предельное количество этажей – 2;</p> <p>4. Максимальный процент застройки земельного участка -60%</p> <p>Иные предельные параметры разрешенного строительства: Минимальный процент озеленения - 30%</p>
<p>Государственное управление (3.8.1):</p> <p>Размещение зданий, предназначенных для размещения государственных органов, государственного пенсионного фонда, органов местного самоуправления, судов, а также организаций, непосредственно обеспечивающих их деятельность или оказывающих государственные и (или) муниципальные услуги</p>	<p>1. Предельные (минимальные и (или) максимальные) размеры земельного участка: Минимальная площадь земельного участка – 100 кв.м; Максимальная площадь земельного участка – 1500 кв.м; Длина и ширина – не подлежат установлению.</p> <p>2. Минимальные отступы от границ земельного участка – 3 м;</p> <p>3. Предельное количество этажей – 2;</p> <p>4. Максимальный процент застройки в границах земельного участка – 60%.</p> <p>Иные предельные параметры разрешенного строительства: Минимальный процент озеленения – 30%.</p>
<p>Магазины (4.4):</p> <p>Размещение объектов капитального строительства, предназначенных для продажи товаров, торговая площадь которых составляет до 5000 кв. м</p>	<p>1. Предельные (минимальные и (или) максимальные) размеры земельного участка: Минимальная площадь земельного участка – 100 кв.м; Максимальная площадь земельного участка – 1500 кв.м; Длина и ширина – не подлежат установлению.</p> <p>2. Минимальный отступ от границ земельного участка – 3м. Минимальный отступ от границы земельного участка со стороны красной линии – 5м.</p> <p>3. Предельное количество этажей - 2;</p> <p>4. Максимальный процент застройки земельного участка -60%</p> <p>Иные предельные параметры разрешенного строительства: Минимальный процент озеленения - 30%.</p>
<p>Банковская и страховая деятельность (4.5):</p> <p>Размещение объектов капитального строительства, предназначенных для размещения организаций, оказывающих банковские и страховые услуги</p>	<p>1. Предельные (минимальные и (или) максимальные) размеры земельного участка: Минимальная площадь земельного участка – 100 кв.м; Максимальная площадь земельного участка – 1500 кв.м; Длина и ширина – не подлежат установлению.</p> <p>2. Минимальный отступ от границ земельного участка – 3м. Минимальный отступ от границы земельного участка со стороны красной линии – 5м.</p> <p>3. Предельное количество этажей - 2;</p> <p>4. Максимальный процент застройки земельного участка -60%</p> <p>Иные предельные параметры разрешенного строительства: Минимальный процент озеленения - 30%.</p>
<p>Общественное питание (4.6):</p> <p>Размещение объектов капитального строительства в целях устройства мест общественного питания (рестораны, кафе, столовые, закусочные, бары)</p>	<p>1. Предельные (минимальные и (или) максимальные) размеры земельных участков, в том числе их площадь - не подлежат установлению;</p> <p>2. Минимальный отступ от границ земельного участка – 1м;</p> <p>3. Предельное количество этажей – 3;</p> <p>4. Максимальный процент застройки – 70%;</p> <p>Иные предельные параметры разрешенного строительства: Ограждение спортивных площадок применяется сетчатое, высотой 3м, а в местах примыкания спортивных площадок друг к другу - высотой 1,2м. Минимальный процент озеленения земельных участков -20%</p>
<p>Обеспечение занятий спортом в помещениях (5.1.2):</p> <p>Размещение спортивных клубов, спортивных залов, бассейнов, физкультурно-оздоровительных комплексов в зданиях и сооружениях</p>	<p>1. Предельные (минимальные и (или) максимальные) размеры земельного участка, в том числе площадь - не подлежат установлению;</p> <p>2. Минимальный отступ от границ земельного участка – 1м;</p> <p>3. Предельное количество этажей – 3;</p> <p>4. Максимальный процент застройки – 70%;</p> <p>Иные предельные параметры разрешенного строительства: Ограждение спортивных площадок применяется сетчатое, высотой 3м, а в местах примыкания спортивных площадок друг к другу - высотой 1,2м. Минимальный процент озеленения земельных участков -20%</p>
<p>Связь (6.8):</p> <p>Размещение объектов связи, радиовещания, телевидения, включая воздушные радиорелейные, надземные и подземные кабельные линии связи, линии радиофикации, антенные поля, усилительные пункты на кабельных линиях связи, инфраструктуру спутниковой связи и</p>	<p>1. Предельные (минимальные и (или) максимальные) размеры земельного участка, в том числе площадь - не подлежат установлению;</p> <p>2. Минимальный отступ от границ земельного участка – 1м;</p> <p>3. Предельное количество этажей или высота зданий, строений, сооружений - не подлежат установлению;</p> <p>4. Максимальный процент застройки - 95% .</p>

<p>телерадиовещания, за исключением объектов связи, размещение которых предусмотрено содержанием видов разрешенного использования с кодами 3.1.1, 3.2.3</p>	
<p>Обеспечение внутреннего правопорядка (8.3): Размещение объектов капитального строительства, необходимых для подготовки и поддержания в готовности органов внутренних дел, Росгвардии и спасательных служб, в которых существует военизированная служба; размещение объектов гражданской обороны, за исключением объектов гражданской обороны, являющихся частями производственных зданий</p>	<p>1. Предельные (минимальные и (или) максимальные) размеры земельного участка: Минимальная площадь земельного участка – 100кв.м; Максимальная площадь земельного участка – 5000кв.м; Длина и ширина – не подлежат установлению. 2. Минимальный отступ от границ земельного участка – 3м. Минимальный отступ от границы земельного участка со стороны красной линии – 5м. 3. Предельное количество этажей - 2; 4. Максимальный процент застройки земельного участка -60% Иные предельные параметры разрешенного строительства: Минимальный процент озеленения - 30%.</p>
<p>Ведение огородничества (13.1): Осуществление отдыха и (или) выращивания гражданами для собственных нужд сельскохозяйственных культур; размещение хозяйственных построек, не являющихся объектами недвижимости, предназначенных для хранения инвентаря и урожая сельскохозяйственных культур</p>	<p>1. Предельные (минимальные и (или) максимальные) размеры земельных участков: Минимальная площадь земельного участка – 500 кв.м; Максимальная площадь земельного участка – 5000кв.м; Длина и ширина – не подлежат установлению. 2. Минимальный отступ от границ земельного участка – 1 м; 3. Предельное количество этажей – не подлежит установлению; 4. Максимальный процент застройки земельного участка – 20%.</p>
<p>Ведение садоводства (13.2) Осуществление отдыха и (или) выращивания гражданами для собственных нужд сельскохозяйственных культур; размещение для собственных нужд садового дома, жилого дома, указанного в описании вида разрешенного использования с кодом 2.1, хозяйственных построек и гаражей</p>	<p>1. Предельные (минимальные и (или) максимальные) размеры земельных участков: Минимальная площадь земельного участка – 500 кв.м; Максимальная площадь земельного участка – не подлежит установлению; Длина и ширина – не подлежат установлению. 2. Минимальный отступ от границ земельного участка – 3 м; 3. Предельное количество этажей (надземных) – 3; 4. Максимальный процент застройки земельного участка – 40%. Иные предельные параметры разрешенного строительства: <u>Индивидуальный гараж и хозяйственные постройки:</u> Минимальные отступы от границ земельного участка – 1м. Минимальный отступ от границы земельного участка со стороны красной линии – 3м. Минимальный отступ от жилого дома на смежном земельном участке до надворного туалета (выгребная яма) – 12м. Максимальное количество этажей – 1эт. Максимальное количество машиномест – 2шт.</p>

4. Ограничения использования земельных участков и объектов капитального строительства, устанавливаемые в соответствии с законодательством Российской Федерации.

Градостроительные регламенты в части ограничений или запрета использования земельных участков и объектов капитального строительства в зонах с особыми условиями использования территории установлены ст. **Ошибка! Источник ссылки не найден.** гл. **Ошибка! Источник ссылки не найден.** ч.III настоящих Правил в соответствии с законодательством Российской Федерации.

Общественно-деловые зоны

Территориальная зона ОД-1 – Зона делового, общественного и коммерческого назначения

1. Основные виды разрешенного использования земельных участков, предельные размеры земельных участков и предельные параметры разрешенного строительства, реконструкции

ВИДЫ ИСПОЛЬЗОВАНИЯ	ПРЕДЕЛЬНЫЕ РАЗМЕРЫ ЗЕМЕЛЬНЫХ УЧАСТКОВ И ПРЕДЕЛЬНЫЕ ПАРАМЕТРЫ РАЗРЕШЕННОГО СТРОИТЕЛЬСТВА, РЕКОНСТРУКЦИИ
1	2
<p>Коммунальное обслуживание (3.1): Размещение зданий и сооружений в целях обеспечения физических и юридических лиц коммунальными услугами. Содержание данного вида разрешенного использования включает в себя содержание видов разрешенного использования с кодами 3.1.1-3.1.2</p>	<p>1. Предельные (минимальные и (или) максимальные) размеры земельного участка, в том числе площадь – не подлежат установлению; 2. Минимальные отступы от границ земельного участка – не подлежат установлению; 3. Предельное количество этажей – 2; Предельная высота зданий, строений, сооружений – не подлежит установлению; 4. Максимальный процент застройки в границах земельного участка – 90%.</p>
<p>Бытовое обслуживание (3.3): Размещение объектов капитального строительства, предназначенных для оказания населению или организациям бытовых услуг (мастерские мелкого ремонта, ателье, бани, парикмахерские, прачечные, химчистки, похоронные бюро)</p>	<p>1. Предельные (минимальные и (или) максимальные) размеры земельного участка: Минимальная площадь земельного участка – 100 кв.м; Максимальная площадь земельного участка – не подлежит установлению; Длина и ширина – не подлежат установлению. 2. Минимальные отступы от границ земельного участка – 3 м; 3. Предельное количество этажей – 3; 4. Максимальный процент застройки в границах земельного участка – 60%.</p>
<p>Государственное управление (3.8.1): Размещение зданий, предназначенных для размещения государственных органов, государственного пенсионного фонда, органов местного самоуправления, судов, а также организаций, непосредственно обеспечивающих их деятельность или оказывающих государственные и (или) муниципальные услуги</p>	<p>Иные предельные параметры разрешенного строительства: Минимальный процент озеленения – 30%.</p>
<p>Деловое управление (4.1): Размещение объектов капитального строительства с целью: размещения объектов управленческой деятельности, не связанной с государственным или муниципальным управлением и оказанием услуг, а также с целью обеспечения совершения сделок, не требующих передачи товара в момент их совершения между организациями, в том числе биржевая деятельность (за исключением банковской и страховой деятельности)</p>	
<p>Объекты торговли (торговые центры, торгово-развлекательные центры (комплексы) (4.2): Размещение объектов капитального строительства, общей площадью свыше 5000 кв. м с целью размещения одной или</p>	<p>1. Предельные (минимальные и (или) максимальные) размеры земельных участков: Минимальная площадь земельного участка- 5000кв.м.; Максимальная площадь земельного участка – не подлежит установлению. Длина и ширина – не подлежат установлению. 2. Минимальный отступ от границ земельного участка – 3м;</p>

<p>нескольких организаций, осуществляющих продажу товаров, и (или) оказание услуг в соответствии с содержанием видов разрешенного использования с кодами 4.5 - 4.8.2; размещение гаражей и (или) стоянок для автомобилей сотрудников и посетителей торгового центра</p>	<p>3. Предельное количество этажей – 3; 4. Максимальный процент застройки – 60%. Иные предельные параметры разрешенного строительства: Минимальный процент озеленения – 30%.</p>
<p>Магазины (4.4): Размещение объектов капитального строительства, предназначенных для продажи товаров, торговая площадь которых составляет до 5000 кв. м</p>	<p>1. Предельные (минимальные и (или) максимальные) размеры земельного участка: Минимальная площадь земельного участка – 100 кв.м Максимальная площадь земельного участка – не подлежит установлению; Длина и ширина – не подлежат установлению.</p>
<p>Банковская и страховая деятельность (4.5) Размещение объектов капитального строительства, предназначенных для размещения организаций, оказывающих банковские и страховые услуги</p>	<p>2. Минимальный отступ от границ земельного участка – 3 м. Минимальный отступ от границы земельного участка со стороны красной линии – 5 м. 3. Предельное количество этажей – 3; 4. Максимальный процент застройки земельного участка -60%</p>
<p>Общественное питание (4.6): Размещение объектов капитального строительства в целях устройства мест общественного питания (рестораны, кафе, столовые, закусочные, бары)</p>	<p>Иные предельные параметры разрешенного строительства: Минимальный процент озеленения - 30%</p>
<p>Гостиничное обслуживание (4.7): Размещение гостиниц, а также иных зданий, используемых с целью извлечения предпринимательской выгоды из предоставления жилого помещения для временного проживания в них</p>	<p>1. Предельные (минимальные и (или) максимальные) размеры земельного участка: Минимальная площадь земельного участка – 100 кв.м; Максимальная площадь земельного участка – не подлежит установлению; Длина и ширина – не подлежат установлению.</p>
<p>Развлекательные мероприятия (4.8.1): Размещение зданий и сооружений, предназначенных для организации развлекательных мероприятий, путешествий, для размещения дискотек и танцевальных площадок, ночных клубов, аквапарков, боулинга, аттракционов и т. п., игровых автоматов (кроме игрового оборудования, используемого для проведения азартных игр), игровых площадок</p>	<p>2. Минимальные отступы от границ земельного участка – 3 м; 3. Предельное количество этажей – 3; 4. Максимальный процент застройки в границах земельного участка – 60%. Иные предельные параметры разрешенного строительства: Минимальный процент озеленения – 30%.</p>
<p>Выставочно-ярмарочная деятельность (4.10): Размещение объектов капитального строительства, сооружений, предназначенных для осуществления выставочно-ярмарочной и конгрессной деятельности, включая деятельность, необходимую для обслуживания указанных мероприятий (застройка экспозиционной площади, организация питания участников мероприятий)</p>	<p>1. Предельные (минимальные и (или) максимальные) размеры земельного участка, в том числе площадь - не подлежат установлению; 2. Минимальные отступы от границ земельного участка – 1 м; 3. Предельное количество этажей – 2; 4. Максимальный процент застройки - 70% Иные предельные параметры разрешенного строительства: Минимальный процент озеленения 25%</p>
<p>Обеспечение внутреннего правопорядка (8.3): Размещение объектов капитального строительства, необходимых для подготовки и поддержания в готовности органов внутренних дел, Росгвардии и спасательных служб, в которых существует военизированная служба; размещение объектов гражданской обороны, за исключением объектов гражданской обороны, являющихся частями производственных зданий</p>	<p>1. Предельные (минимальные и (или) максимальные) размеры земельного участка, в том числе площадь – не подлежат установлению; 2. Минимальные отступы от границ земельного участка – 1 м; 3. Предельное количество этажей - 3; 4. Максимальный процент застройки – 90%.</p>
<p>Земельные участки (территории)</p>	<p>1. Предельные (минимальные и (или) максимальные) размеры</p>

<p>общего пользования (12.0):</p> <p>Земельные участки общего пользования.</p> <p>Содержание данного вида разрешенного использования включает в себя содержание видов разрешенного использования с кодами 12.0.1 - 12.0.2</p>	<p>земельного участка, в том числе площадь – не подлежат установлению;</p> <p>2. Минимальные отступы от границ земельного участка – 1м;</p> <p>3. Предельное количество этажей или предельная высота зданий, строений, сооружений – не подлежат установлению;</p> <p>4. Максимальный процент застройки – 70%;</p> <p>Иные предельные параметры разрешенного строительства:</p> <p><u>Ограждение спортивных площадок</u> применяется сетчатое, высотой 3м, а в местах примыкания спортивных площадок друг к другу - высотой не менее 1,2м.</p> <p><u>Минимальный процент озеленения земельных участков:</u> детских и спортивных площадок не менее 20 % (с учетом инсоляции не менее 2,5ч на 50% территории детских и спортивных площадок).</p>
--	--

2. Вспомогательные виды разрешенного использования земельных участков, предельные размеры земельных участков и предельные параметры разрешенного строительства, реконструкции

ВИДЫ ИСПОЛЬЗОВАНИЯ	ПРЕДЕЛЬНЫЕ РАЗМЕРЫ ЗЕМЕЛЬНЫХ УЧАСТКОВ И ПРЕДЕЛЬНЫЕ ПАРАМЕТРЫ РАЗРЕШЕННОГО СТРОИТЕЛЬСТВА, РЕКОНСТРУКЦИИ
1	2
<p>Благоустройство территории (12.0.2):</p> <p>Размещение декоративных, технических, планировочных, конструктивных устройств, элементов озеленения, различных видов оборудования и оформления, малых архитектурных форм, некапитальных нестационарных строений и сооружений, информационных щитов и указателей, применяемых как составные части благоустройства территории, общественных туалетов</p>	<p>1. Предельные (минимальные и (или) максимальные) размеры земельных участков, в том числе их площадь – определяются основным видом разрешенного использования;</p> <p>2. Минимальный отступ от границ земельного участка – 1м; Минимальный отступ от границы земельного участка со стороны красной линии – 1м;</p> <p>3. Предельное количество этажей – 1;</p> <p>Предельная высота строений, сооружений – 6 м;</p> <p>4. Максимальный процент застройки – определяется основным видом разрешенного использования;</p> <p>Иные предельные параметры разрешенного строительства:</p> <p><u>Минимальный процент озеленения земельных участков:</u> детских и спортивных площадок не менее 20 % (с учетом инсоляции не менее 2,5ч на 50% территории детских и спортивных площадок).</p>

3. Условно разрешённые виды разрешенного использования земельных участков, предельные размеры земельных участков и предельные параметры разрешенного строительства, реконструкции

ВИДЫ ИСПОЛЬЗОВАНИЯ	ПРЕДЕЛЬНЫЕ РАЗМЕРЫ ЗЕМЕЛЬНЫХ УЧАСТКОВ И ПРЕДЕЛЬНЫЕ ПАРАМЕТРЫ РАЗРЕШЕННОГО СТРОИТЕЛЬСТВА, РЕКОНСТРУКЦИИ
1	2
<p>Среднеэтажная жилая застройка (2.5):</p> <p>Размещение многоквартирных домов этажностью не выше восьми этажей; благоустройство и озеленение; размещение подземных гаражей и автостоянок; обустройство спортивных и детских площадок, площадок для отдыха; размещение объектов обслуживания жилой застройки во встроенных, пристроенных и встроенно-пристроенных помещениях многоквартирного дома, если общая площадь таких помещений в многоквартирном доме не составляет более 20% общей площади помещений дома.</p>	<p>1. Предельные (минимальные и (или) максимальные) размеры земельного участка:</p> <p>Минимальная площадь земельного участка – 1000кв.м;</p> <p>Максимальная площадь земельного участка – не подлежит установлению;</p> <p>Длина и ширина – не подлежат установлению.</p> <p>2. Минимальный отступ от границ земельного участка – 2м;</p> <p>3. Предельное количество этажей (надземных) –8;</p> <p>4. Максимальный процент застройки – 40%</p> <p>Иные предельные параметры разрешенного строительства:</p> <p><u>Минимальный процент озеленения</u> 25 %.</p>

<p>Многоэтажная жилая застройка (высотная застройка) (2.6): Размещение многоквартирных домов этажностью девять этажей и выше; благоустройство и озеленение придомовых территорий; обустройство спортивных и детских площадок, хозяйственных площадок и площадок для отдыха; размещение подземных гаражей и автостоянок, размещение объектов обслуживания жилой застройки во встроенных, пристроенных и встроенно-пристроенных помещениях многоквартирного дома в отдельных помещениях дома, если площадь таких помещений в многоквартирном доме не составляет более 15% от общей площади дома</p>	<p>1. Предельные (минимальные и (или) максимальные) размеры земельного участка: Минимальная площадь земельного участка – 2000 кв.м; Максимальная площадь земельного участка – не подлежит установлению; Длина и ширина – не подлежат установлению.</p> <p>2. Минимальный отступ от границ земельного участка – 2м;</p> <p>3. Предельное количество этажей (надземных) – 9;</p> <p>4. Максимальный процент застройки – 40%</p> <p>Иные предельные параметры разрешенного строительства: <u>Минимальный процент озеленения 25 %.</u></p>
<p>Хранение автотранспорта (2.7.1): Размещение отдельно стоящих и пристроенных гаражей, в том числе подземных, предназначенных для хранения автотранспорта, в том числе с разделением на машино-места, за исключением гаражей, размещение которых предусмотрено содержанием вида разрешенного использования с кодом 4.9</p>	<p>1. Предельные (минимальные и (или) максимальные) размеры земельного участка: Минимальная площадь земельного участка – 20 кв.м; Максимальная площадь земельного участка – не подлежит установлению; Длина и ширина – не подлежат установлению.</p> <p>2. Минимальный отступ от границ земельного участка – не подлежит установлению;</p> <p>3. Предельное количество этажей – 1;</p> <p>4. Максимальный процент застройки – 100%.</p>
<p>Социальное обслуживание (3.2): Размещение зданий, предназначенных для оказания гражданам социальной помощи. Содержание данного вида разрешенного использования включает в себя содержание видов разрешенного использования с кодами 3.2.1 - 3.2.4</p>	<p>1. Предельные (минимальные и (или) максимальные) размеры земельного участка: Минимальная площадь земельного участка – 100 кв.м; Максимальная площадь земельного участка – не подлежит установлению; Длина и ширина – не подлежат установлению.</p> <p>2. Минимальные отступы от границ земельного участка – 3 м;</p> <p>3. Предельное количество этажей – 4;</p> <p>4. Максимальный процент застройки в границах земельного участка – 60%.</p>
<p>Общешития (3.2.4): Размещение зданий, предназначенных для размещения общежитий, предназначенных для проживания граждан на время их работы, службы или обучения, за исключением зданий, размещение которых предусмотрено содержанием вида разрешенного использования с кодом 4.7</p>	<p>1. Предельные (минимальные и (или) максимальные) размеры земельного участка: Минимальная площадь земельного участка – 100 кв.м; Максимальная площадь земельного участка – не подлежит установлению; Длина и ширина – не подлежат установлению.</p> <p>2. Минимальные отступы от границ земельного участка – 3 м;</p> <p>3. Предельное количество этажей – 3;</p> <p>4. Максимальный процент застройки в границах земельного участка – 60%.</p> <p>Иные предельные параметры разрешенного строительства: Минимальный процент озеленения – 30%.</p>
<p>Здравоохранение (3.4): Размещение объектов капитального строительства, предназначенных для оказания гражданам медицинской помощи. Содержание данного вида разрешенного использования включает в себя содержание видов разрешенного использования с кодами 3.4.1 - 3.4.2</p>	<p>1. Предельные (минимальные и (или) максимальные) размеры земельных участков, в том числе их площадь - не подлежат установлению.</p> <p>2. Минимальный отступ от границ земельного участка – не подлежит установлению;</p> <p>3. Предельное количество этажей – 4;</p> <p>4. Максимальный процент застройки – 70%;</p> <p>Иные предельные параметры разрешенного строительства: Минимальный процент озеленения – 20%.</p>
<p>Образование и просвещение (3.5): Размещение объектов капитального строительства, предназначенных для воспитания, образования и просвещения. Содержание данного вида разрешенного использования включает в себя</p>	<p>1. Предельные (минимальные и (или) максимальные) размеры земельного участка: Минимальная площадь земельного участка – 500 кв.м; Максимальная площадь земельного участка – не подлежит установлению; Длина и ширина – не подлежат установлению.</p>

<p>содержание видов разрешенного использования с кодами 3.5.1 - 3.5.2;</p>	<p>2. Минимальный отступ от границ земельного участка – 3м; Минимальный отступ от границы земельного участка со стороны красной линии – 5м; 3. Предельное количество этажей – 4; 4. Максимальный процент застройки– 60%. Иные предельные параметры разрешенного строительства: Минимальный процент озеленения – 30%.</p>
<p>Культурное развитие (3.6) Размещение зданий и сооружений, предназначенных для размещения объектов культуры. Содержание данного вида разрешенного использования включает в себя содержание видов разрешенного использования с кодами 3.6.1-3.6.3</p>	<p>1. Предельные (минимальные и (или) максимальные) размеры земельного участка: Минимальная площадь земельного участка – 100 кв.м; Максимальная площадь земельного участка – не подлежит установлению; Длина и ширина – не подлежат установлению. 2. Минимальный отступ от границ земельного участка – 3м. Минимальный отступ от границы земельного участка со стороны красной линии – 5м. 3. Предельное количество этажей – 3; 4. Максимальный процент застройки земельного участка -60% Иные предельные параметры разрешенного строительства: Минимальный процент озеленения - 30%</p>
<p>Религиозное использование (3.7): Размещение зданий и сооружений религиозного использования. Содержание данного вида разрешенного использования включает в себя содержание видов разрешенного использования с кодами 3.7.1 - 3.7.2;</p>	<p>1. Предельные (минимальные и (или) максимальные) размеры земельного участка: Минимальная площадь земельного участка – 100 кв.м; Максимальная площадь земельного участка – не подлежит установлению; Длина и ширина – не подлежат установлению. 2. Минимальный отступ от границ земельного участка – 3м; 3. Предельное количество этажей – 4. 4. Максимальный процент застройки– 60%. Иные предельные параметры разрешенного строительства: Минимальный процент озеленения – 30%.</p>
<p>Рынки (4.3): Размещение объектов капитального строительства, сооружений, предназначенных для организации постоянной или временной торговли (ярмарка, рынок, базар), с учетом того, что каждое из торговых мест не располагает торговой площадью более 200 кв. м; размещение гаражей и (или) стоянок для автомобилей сотрудников и посетителей рынка</p>	<p>1. Предельные (минимальные и (или) максимальные) размеры земельных участков: Минимальная площадь земельного участка- 1500кв.м. Максимальная площадь земельного участка – не подлежит установлению; Длина и ширина – не подлежат установлению. 2. Минимальный отступ от границ земельного участка – 3м; 3. Предельное количество этажей – 2; 4. Максимальный процент застройки – 70%.</p>
<p>Служебные гаражи (4.9): Размещение постоянных или временных гаражей, стоянок для хранения служебного автотранспорта, используемого в целях осуществления видов деятельности, предусмотренных видами разрешенного использования с кодами 3.0, 4.0, а также для стоянки и хранения транспортных средств общего пользования, в том числе в депо</p>	<p>1. Предельные (минимальные и (или) максимальные) размеры земельного участка: Минимальная площадь земельного участка – 25кв.м; Максимальная площадь земельного участка – не подлежит установлению; Длина и ширина – не подлежат установлению. 2. Минимальный отступ от границ земельного участка – 1 м; Минимальный отступ от границы земельного участка со стороны красной линии – 5 м; 3. Предельное количество этажей – 1; 4. Максимальный процент застройки– 90%.</p>
<p>Спорт (5.1): Размещение зданий и сооружений для занятия спортом. Содержание данного вида разрешенного использования включает в себя содержание видов разрешенного использования с кодами 5.1.1 – 5.1.7</p>	<p>1. Предельные (минимальные и (или) максимальные) размеры земельных участков, в том числе их площадь – не подлежат установлению; 2. Минимальный отступ от границ земельного участка – 1м; 3. Предельное количество этажей – 3; 4. Максимальный процент застройки– 70%; Иные предельные параметры разрешенного строительства: <u>Ограждение спортивных площадок</u> применяется сетчатое, высотой 3м, а в местах примыкания спортивных площадок друг к другу – высотой 1,2м. <u>Минимальный процент озеленения земельных участков -20%</u></p>

<p>Связь (6.8): Размещение объектов связи, радиовещания, телевидения, включая воздушные радиорелейные, надземные и подземные кабельные линии связи, линии радиофикации, антенные поля, усилительные пункты на кабельных линиях связи, инфраструктуру спутниковой связи и телерадиовещания, за исключением объектов связи, размещение которых предусмотрено содержанием видов разрешенного использования с кодами 3.1.1, 3.2.3</p>	<ol style="list-style-type: none"> 1. Предельные (минимальные и (или) максимальные) размеры земельного участка, в том числе площадь – не подлежат установлению; 2. Минимальный отступ от границ земельного участка – 1м; 3. Предельное количество этажей или предельная высота зданий, строений, сооружений – не подлежат установлению; 4. Максимальный процент застройки – 95% .
<p>Склады (6.9): Размещение сооружений, имеющих назначение по временному хранению, распределению и перевалке грузов (за исключением хранения стратегических запасов), не являющихся частями производственных комплексов, на которых был создан груз: промышленные базы, склады, погрузочные терминалы и доки, нефтехранилища и нефтеналивные станции, газовые хранилища и обслуживающие их газоконденсатные и газоперекачивающие станции, элеваторы и продовольственные склады, за исключением железнодорожных перевалочных складов</p>	<ol style="list-style-type: none"> 1. Предельные (минимальные и (или) максимальные) размеры земельных участков: Минимальная площадь земельного участка – 100кв.м; Максимальная площадь земельного участка – не подлежит установлению; Длина и ширина – не подлежат установлению. 2. Минимальные отступы от границ земельного участка – 1 метр; 3. Предельное количество этажей или предельная высота зданий, строений, сооружений – не подлежат установлению; 4. Максимальный процент застройки земельного участка – 80%;

4. Ограничения использования земельных участков и объектов капитального строительства, устанавливаемые в соответствии с законодательством Российской Федерации.

Градостроительные регламенты в части ограничений или запрета использования земельных участков и объектов капитального строительства в зонах с особыми условиями использования территории установлены ст. **Ошибка! Источник ссылки не найден.** гл. **Ошибка! Источник ссылки не найден.** ч.III настоящих Правил в соответствии с законодательством Российской Федерации.

Территориальная зона ОД-2 - Зона размещения объектов социального и коммунально-бытового назначения

1. Основные виды разрешенного использования земельных участков, предельные размеры земельных участков и предельные параметры разрешенного строительства, реконструкции

ВИДЫ ИСПОЛЬЗОВАНИЯ	ПРЕДЕЛЬНЫЕ РАЗМЕРЫ ЗЕМЕЛЬНЫХ УЧАСТКОВ И ПРЕДЕЛЬНЫЕ ПАРАМЕТРЫ РАЗРЕШЕННОГО СТРОИТЕЛЬСТВА, РЕКОНСТРУКЦИИ
1	2
<p>Коммунальное обслуживание (3.1): Размещение зданий и сооружений в целях обеспечения физических и юридических лиц коммунальными услугами. Содержание данного вида разрешенного использования включает в себя содержание видов разрешенного использования с кодами 3.1.1-3.1.2</p>	<ol style="list-style-type: none"> 1. Предельные (минимальные и (или) максимальные) размеры земельного участка, в том числе площадь – не подлежат установлению; 2. Минимальные отступы от границ земельного участка – не подлежат установлению; 3. Предельное количество этажей – 2; 4. Максимальный процент застройки в границах земельного участка – 90%.
<p>Социальное обслуживание (3.2): Размещение зданий, предназначенных для оказания гражданам социальной помощи. Содержание данного вида разрешенного использования включает в</p>	<ol style="list-style-type: none"> 1. Предельные (минимальные и (или) максимальные) размеры земельных участков, в том числе их площадь – не подлежат установлению. 2. Минимальный отступ от границ земельного участка – 1м. 3. Предельное количество этажей – 4;

<p>себя содержание видов разрешенного использования с кодами 3.2.1 – 3.2.4</p>	<p>4. Максимальный процент застройки – 75% Иные предельные параметры разрешенного строительства: Минимальный процент озеленения – 25%.</p>
<p>Амбулаторно-поликлиническое обслуживание (3.4.1): Размещение объектов капитального строительства, предназначенных для оказания гражданам амбулаторно-поликлинической медицинской помощи (поликлиники, фельдшерские пункты, пункты здравоохранения, центры матери и ребенка, диагностические центры, молочные кухни, станции донорства крови, клинические лаборатории)</p>	<p>1. Предельные (минимальные и (или) максимальные) размеры земельного участка: Минимальная площадь земельного участка – 1500 кв.м; Максимальная площадь земельного участка – не подлежит установлению; Длина и ширина – не подлежат установлению. 2. Минимальный отступ от границ земельного участка – не подлежит установлению; 3. Предельное количество этажей – 3; 4. Максимальный процент застройки – 70%; Иные предельные параметры разрешенного строительства: Минимальный процент озеленения- 20%</p>
<p>Стационарное медицинское обслуживание (3.4.2) Размещение объектов капитального строительства, предназначенных для оказания гражданам медицинской помощи в стационарах (больницы, родильные дома, диспансеры, научно-медицинские учреждения и прочие объекты, обеспечивающие оказание услуги по лечению в стационаре); размещение станций скорой помощи; размещение площадок санитарной авиации</p>	<p>1. Предельные (минимальные и (или) максимальные) размеры земельных участков: Минимальная площадь земельного участка – 3000 кв.м; Максимальная площадь земельного участка – не подлежит установлению; Длина и ширина – не подлежат установлению. 2. Минимальный отступ от границ земельного участка – 3м; Минимальный отступ от границы земельного участка со стороны красной линии – 5м; 3. Предельное количество этажей – 4; 4. Максимальный процент застройки – 30%. Иные предельные параметры разрешенного строительства: Минимальный процент озеленения – 30%.</p>
<p>Дошкольное, начальное и среднее общее образование (3.5.1): Размещение объектов капитального строительства, предназначенных для просвещения, дошкольного, начального и среднего общего образования (детские ясли, детские сады, школы, лицеи, гимназии, художественные, музыкальные школы, образовательные кружки и иные организации, осуществляющие деятельность по воспитанию, образованию и просвещению), в том числе зданий, спортивных сооружений, предназначенных для занятия обучающихся физической культурой и спортом</p>	<p>1. Предельные (минимальные и (или) максимальные) размеры земельного участка: Минимальная площадь земельного участка – 3200 кв.м; Максимальная площадь земельного участка – не подлежит установлению; Длина и ширина – не подлежат установлению. 2. Минимальный отступ от границ земельного участка – 3м; Минимальный отступ от границы земельного участка со стороны красной линии – 5м; 3. Предельное количество этажей – 4; 4. Максимальный процент застройки– 60%. Иные предельные параметры разрешенного строительства: Минимальный процент озеленения – 30%.</p>
<p>Среднее и высшее профессиональное образование (3.5.2): Размещение объектов капитального строительства, предназначенных для профессионального образования и просвещения (профессиональные технические училища, колледжи, художественные, музыкальные училища, общества знаний, институты, университеты, организации по переподготовке и повышению квалификации специалистов и иные организации, осуществляющие деятельность по образованию и просвещению), в том числе зданий, спортивных сооружений, предназначенных для занятия обучающихся физической культурой и спортом</p>	
<p>Культурное развитие (3.6) Размещение зданий и сооружений,</p>	<p>1. Предельные (минимальные и (или) максимальные) размеры земельного участка:</p>

<p>предназначенных для размещения объектов культуры. Содержание данного вида разрешенного использования включает в себя содержание видов разрешенного использования с кодами 3.6.1-3.6.3</p>	<p>Минимальная площадь земельного участка – 100 кв.м Максимальная площадь земельного участка – не подлежит установлению; Длина и ширина – не подлежат установлению. 2. Минимальный отступ от границ земельного участка – 3м. Минимальный отступ от границы земельного участка со стороны красной линии – 5м. 3. Предельное количество этажей – 3; 4. Максимальный процент застройки земельного участка -60% Иные предельные параметры разрешенного строительства: Минимальный процент озеленения – 30%</p>
<p>Религиозное использование (3.7): Размещение зданий и сооружений религиозного использования. Содержание данного вида разрешенного использования включает в себя содержание видов разрешенного использования с кодами 3.7.1-3.7.2</p>	<p>1. Предельные (минимальные и (или) максимальные) размеры земельного участка: Минимальная площадь земельного участка – 100 кв.м; Максимальная площадь земельного участка – не подлежит установлению; Длина и ширина – не подлежат установлению. 2. Минимальный отступ от границ земельного участка – 3м; 3. Предельное количество этажей – 4; 4. Максимальный процент застройки– 60%. Иные предельные параметры разрешенного строительства: Минимальный процент озеленения – 30%.</p>
<p>Спорт (5.1): Размещение зданий и сооружений для занятия спортом. Содержание данного вида разрешенного использования включает в себя содержание видов разрешенного использования с кодами 5.1.1 – 5.1.7</p>	<p>1. Предельные (минимальные и (или) максимальные) размеры земельных участков, в том числе их площадь – не подлежат установлению; 2. Минимальный отступ от границ земельного участка – 1м; 3. Предельное количество этажей – 3; 4. Максимальный процент застройки– 70%; Иные предельные параметры разрешенного строительства: <u>Ограждение спортивных площадок</u> применяется сетчатое, высотой – 3м, а в местах примыкания спортивных площадок друг к другу – высотой 1,2м. <u>Минимальный процент озеленения земельных участков -20%</u></p>
<p>Историко-культурная деятельность (9.3): Сохранение и изучение объектов культурного наследия народов Российской Федерации (памятников истории и культуры), в том числе: объектов археологического наследия, достопримечательных мест, мест бытования исторических промыслов, производств и ремесел, исторических поселений, недействующих военных и гражданских захоронений, объектов культурного наследия, хозяйственная деятельность, являющаяся историческим промыслом или ремеслом, а также хозяйственная деятельность, обеспечивающая познавательный туризм</p>	<p>1. Предельные (минимальные и (или) максимальные) размеры земельного участка, в том числе площадь – не подлежат установлению; 2. Минимальный отступ от границы земельного участка при возведении объектов капитального строительства – 1 м; 3. Предельное количество этажей или предельная высота зданий, строений, сооружений – не подлежат установлению; 4. Максимальный процент застройки – не подлежит установлению.</p>
<p>Земельные участки (территории) общего пользования (12.0): Земельные участки общего пользования. Содержание данного вида разрешенного использования включает в себя содержание видов разрешенного использования с кодами 12.0.1 – 12.0.2</p>	<p>1. Предельные (минимальные и (или) максимальные) размеры земельного участка, в том числе площадь – не подлежат установлению; 2. Минимальные отступы от границ земельного участка – 1м; 3. Предельное количество этажей или предельная высота зданий, строений, сооружений – не подлежат установлению; 4. Максимальный процент застройки – 70%; Иные предельные параметры разрешенного строительства: <u>Ограждение спортивных площадок</u> применяется сетчатое, высотой 3м, а в местах примыкания спортивных площадок друг к другу – высотой не менее 1,2м. <u>Минимальный процент озеленения земельных участков:</u> детских и спортивных площадок не менее 20 % (с учетом инсоляции не менее 2,5ч на 50% территории детских и спортивных площадок).</p>

2. Вспомогательные виды разрешенного использования земельных участков, предельные размеры земельных участков и предельные параметры разрешенного строительства, реконструкции

ВИДЫ ИСПОЛЬЗОВАНИЯ	ПРЕДЕЛЬНЫЕ РАЗМЕРЫ ЗЕМЕЛЬНЫХ УЧАСТКОВ И ПРЕДЕЛЬНЫЕ ПАРАМЕТРЫ РАЗРЕШЕННОГО СТРОИТЕЛЬСТВА, РЕКОНСТРУКЦИИ
1	2
<p>Благоустройство территории (12.0.2): Размещение декоративных, технических, планировочных, конструктивных устройств, элементов озеленения, различных видов оборудования и оформления, малых архитектурных форм, некапитальных нестационарных строений и сооружений, информационных щитов и указателей, применяемых как составные части благоустройства территории, общественных туалетов</p>	<p>1. Предельные (минимальные и (или) максимальные) размеры земельных участков, в том числе их площадь – определяются основным видом разрешенного использования; 2. Минимальный отступ от границ земельного участка – 1м; Минимальный отступ от границы земельного участка со стороны красной линии – 1м; 3. Предельное количество этажей – 1; Предельная высота строений, сооружений – 6 м; 4. Максимальный процент застройки – определяется основным видом разрешенного использования.</p> <p>Иные предельные параметры разрешенного строительства: <u>Минимальный процент озеленения земельных участков:</u> детских и спортивных площадок не менее 20 % (с учетом инсоляции не менее 2,5ч на 50% территории детских и спортивных площадок).</p>

3. Условно разрешённые виды разрешенного использования земельных участков, предельные размеры земельных участков и предельные параметры разрешенного строительства, реконструкции

ВИДЫ ИСПОЛЬЗОВАНИЯ	ПРЕДЕЛЬНЫЕ РАЗМЕРЫ ЗЕМЕЛЬНЫХ УЧАСТКОВ И ПРЕДЕЛЬНЫЕ ПАРАМЕТРЫ РАЗРЕШЕННОГО СТРОИТЕЛЬСТВА, РЕКОНСТРУКЦИИ
1	2
<p>Среднеэтажная жилая застройка (2.5): Размещение многоквартирных домов этажностью не выше восьми этажей; благоустройство и озеленение; размещение подземных гаражей и автостоянок; обустройство спортивных и детских площадок, площадок для отдыха; размещение объектов обслуживания жилой застройки во встроенных, пристроенных и встроенно-пристроенных помещениях многоквартирного дома, если общая площадь таких помещений в многоквартирном доме не составляет более 20% общей площади помещений дома.</p>	<p>1. Предельные (минимальные и (или) максимальные) размеры земельного участка: Минимальная площадь земельного участка – 1000кв.м; Максимальная площадь земельного участка – не подлежит установлению; Длина и ширина – не подлежат установлению. 2. Минимальный отступ от границ земельного участка – 2м; 3. Предельное количество этажей (надземных) –8; 4. Максимальный процент застройки– 40%</p> <p>Иные предельные параметры разрешенного строительства: <u>Минимальный процент озеленения</u> 25 %.</p>
<p>Многоэтажная жилая застройка (высотная застройка) (2.6): Размещение многоквартирных домов этажностью девять этажей и выше; благоустройство и озеленение придомовых территорий; обустройство спортивных и детских площадок, хозяйственных площадок и площадок для отдыха; размещение подземных гаражей и автостоянок, размещение объектов обслуживания жилой застройки во встроенных, пристроенных и встроенно-пристроенных помещениях многоквартирного дома в отдельных</p>	<p>1. Предельные (минимальные и (или) максимальные) размеры земельного участка: Минимальная площадь земельного участка – 2000кв.м; Максимальная площадь земельного участка – не подлежит установлению. Длина и ширина – не подлежат установлению. 2. Минимальный отступ от границ земельного участка – 2м; 3. Предельное количество этажей (надземных) – 9; 4. Максимальный процент застройки– 40%</p> <p>Иные предельные параметры разрешенного строительства: <u>Минимальный процент озеленения</u> 25 %.</p>

<p>помещениях дома, если площадь таких помещений в многоквартирном доме не составляет более 15% от общей площади дома</p>	
<p>Общежития (3.2.4): Размещение зданий, предназначенных для размещения общежитий, предназначенных для проживания граждан на время их работы, службы или обучения, за исключением зданий, размещение которых предусмотрено содержанием вида разрешенного использования с кодом 4.7</p>	<p>1. Предельные (минимальные и (или) максимальные) размеры земельного участка; Минимальная площадь земельного участка – 100 кв.м; Максимальная площадь земельного участка – не подлежит установлению; Длина и ширина – не подлежат установлению.</p> <p>2. Минимальные отступы от границ земельного участка – 3 м;</p> <p>3. Предельное количество этажей – 3;</p> <p>4. Максимальный процент застройки в границах земельного участка – 60%.</p> <p>Иные предельные параметры разрешенного строительства: Минимальный процент озеленения – 30%.</p>
<p>Бытовое обслуживание (3.3): Размещение объектов капитального строительства, предназначенных для оказания населению или организациям бытовых услуг (мастерские мелкого ремонта, ателье, бани, парикмахерские, прачечные, химчистки, похоронные бюро)</p>	<p>1. Предельные (минимальные и (или) максимальные) размеры земельного участка; Минимальная площадь земельного участка – 100 кв.м Максимальная площадь земельного участка – не подлежит установлению; Длина и ширина – не подлежат установлению.</p> <p>2. Минимальный отступ от границ земельного участка – 3 м. Минимальный отступ от границы земельного участка со стороны красной линии – 5 м.</p> <p>3. Предельное количество этажей – 3;</p> <p>4. Максимальный процент застройки земельного участка -60%</p> <p>Иные предельные параметры разрешенного строительства: Минимальный процент озеленения – 30%</p>
<p>Государственное управление (3.8.1): Размещение зданий, предназначенных для размещения государственных органов, государственного пенсионного фонда, органов местного самоуправления, судов, а также организаций, непосредственно обеспечивающих их деятельность или оказывающих государственные и (или) муниципальные услуги</p>	<p>1. Предельные (минимальные и (или) максимальные) размеры земельного участка; Минимальная площадь земельного участка – 100 кв.м; Максимальная площадь земельного участка – не подлежит установлению; Длина и ширина – не подлежат установлению.</p> <p>2. Минимальные отступы от границ земельного участка – 3 м;</p> <p>3. Предельное количество этажей – 3;</p> <p>4. Максимальный процент застройки в границах земельного участка – 60%.</p> <p>Иные предельные параметры разрешенного строительства: Минимальный процент озеленения – 30%.</p>
<p>Ветеринарное обслуживание (3.10): Размещение объектов капитального строительства, предназначенных для оказания ветеринарных услуг, содержания или разведения животных, не являющихся сельскохозяйственными, под надзором человека. Содержание данного вида разрешенного использования включает в себя содержание видов разрешенного использования с кодами 3.10.1 - 3.10.2</p>	<p>Иные предельные параметры разрешенного строительства: Минимальный процент озеленения – 30%.</p>
<p>Деловое управление (4.1): Размещение объектов капитального строительства с целью: размещения объектов управленческой деятельности, не связанной с государственным или муниципальным управлением и оказанием услуг, а также с целью обеспечения совершения сделок, не требующих передачи товара в момент их совершения между организациями, в том числе биржевая деятельность (за исключением банковской и страховой деятельности)</p>	
<p>Магазины (4.4): Размещение объектов капитального строительства, предназначенных для</p>	<p>1. Предельные (минимальные и (или) максимальные) размеры земельного участка; Минимальная площадь земельного участка – 100 кв.м;</p>

<p>продажи товаров, торговая площадь которых составляет до 5000 кв. м</p>	<p>Максимальная площадь земельного участка – не подлежит установлению;</p>
<p>Банковская и страховая деятельность (4.5) Размещение объектов капитального строительства, предназначенных для размещения организаций, оказывающих банковские и страховые услуги</p>	<p>Длина и ширина – не подлежат установлению. 2. Минимальный отступ от границ земельного участка – 3м. Минимальный отступ от границы земельного участка со стороны красной линии – 5м. 3. Предельное количество этажей – 3; 4. Максимальный процент застройки земельного участка -60%</p>
<p>Общественное питание (4.6): Размещение объектов капитального строительства в целях устройства мест общественного питания (рестораны, кафе, столовые, закусочные, бары)</p>	<p>Иные предельные параметры разрешенного строительства: Минимальный процент озеленения – 30%</p>
<p>Гостиничное обслуживание (4.7): Размещение гостиниц, а также иных зданий, используемых с целью извлечения предпринимательской выгоды из предоставления жилого помещения для временного проживания в них</p>	<p>1. Предельные (минимальные и (или) максимальные) размеры земельного участка: Минимальная площадь земельного участка – 100 кв.м; Максимальная площадь земельного участка – не подлежит установлению; Длина и ширина – не подлежат установлению. 2. Минимальные отступы от границ земельного участка – 3 м; 3. Предельное количество этажей – 3; 4. Максимальный процент застройки в границах земельного участка – 60%. Иные предельные параметры разрешенного строительства: Минимальный процент озеленения – 30%.</p>
<p>Служебные гаражи (4.9): Размещение постоянных или временных гаражей, стоянок для хранения служебного автотранспорта, используемого в целях осуществления видов деятельности, предусмотренных видами разрешенного использования с кодами 3.0, 4.0, а также для стоянки и хранения транспортных средств общего пользования, в том числе в депо</p>	<p>1. Предельные (минимальные и (или) максимальные) размеры земельного участка: Минимальная площадь земельного участка – 25 кв.м; Максимальная площадь земельного участка – не подлежит установлению; Длина и ширина – не подлежат установлению. 2. Минимальный отступ от границ земельного участка – 1 м; Минимальный отступ от границы земельного участка со стороны красной линии – 5 м; 3. Предельное количество этажей – 1; 4. Максимальный процент застройки– 90%.</p>
<p>Связь (6.8): Размещение объектов связи, радиовещания, телевидения, включая воздушные радиорелейные, надземные и подземные кабельные линии связи, линии радиофикации, антенные поля, усилительные пункты на кабельных линиях связи, инфраструктуру спутниковой связи и телерадиовещания, за исключением объектов связи, размещение которых предусмотрено содержанием видов разрешенного использования с кодами 3.1.1, 3.2.3</p>	<p>1. Предельные (минимальные и (или) максимальные) размеры земельного участка, в том числе площадь – не подлежат установлению; 2. Минимальный отступ от границ земельного участка – 1м; 3. Предельное количество этажей или предельная высота зданий, строений, сооружений – не подлежат установлению; 4. Максимальный процент застройки – 95%</p>
<p>Обеспечение внутреннего правопорядка (8.3): Размещение объектов капитального строительства, необходимых для подготовки и поддержания в готовности органов внутренних дел, Росгвардии и спасательных служб, в которых существует военизированная служба; размещение объектов гражданской обороны, за исключением объектов гражданской обороны, являющихся частями производственных зданий</p>	<p>1. Предельные (минимальные и (или) максимальные) размеры земельного участка: Минимальная площадь земельного участка – 100кв.м Максимальная площадь земельного участка – не подлежит установлению; Длина и ширина – не подлежат установлению. 2. Минимальный отступ от границ земельного участка – 3м. Минимальный отступ от границы земельного участка со стороны красной линии – 5м. 3. Предельное количество этажей – 3; 4. Максимальный процент застройки земельного участка -60% Иные предельные параметры разрешенного строительства: Минимальный процент озеленения – 30%.</p>

4. Ограничения использования земельных участков и объектов капитального строительства, устанавливаемые в соответствии с законодательством Российской Федерации.

Градостроительные регламенты в части ограничений или запрета использования земельных участков и объектов капитального строительства в зонах с особыми условиями использования территории установлены ст. **Ошибка! Источник ссылки не найден.** гл. **Ошибка! Источник ссылки не найден.** ч. III настоящих Правил в соответствии с законодательством Российской Федерации.

Территориальная зона К – Зона размещения коммунальных и складских объектов

1. Основные виды разрешенного использования земельных участков, предельные размеры земельных участков и предельные параметры разрешенного строительства, реконструкции

ВИДЫ ИСПОЛЬЗОВАНИЯ	ПРЕДЕЛЬНЫЕ РАЗМЕРЫ ЗЕМЕЛЬНЫХ УЧАСТКОВ И ПРЕДЕЛЬНЫЕ ПАРАМЕТРЫ РАЗРЕШЕННОГО СТРОИТЕЛЬСТВА, РЕКОНСТРУКЦИИ
1	2
Хранение автотранспорта (2.7.1): Размещение отдельно стоящих и пристроенных гаражей, в том числе подземных, предназначенных для хранения автотранспорта, в том числе с разделением на машино-места, за исключением гаражей, размещение которых предусмотрено содержанием вида разрешенного использования с кодом 4.9	1. Предельные (минимальные и (или) максимальные) размеры земельного участка: Минимальная площадь земельного участка – 20кв.м; Максимальная площадь земельного участка – не подлежит установлению; Длина и ширина – не подлежат установлению. 2. Минимальный отступ от границ земельного участка – не подлежит установлению; 3. Предельное количество этажей – 1; 4. Максимальный процент застройки – 100%.
Коммунальное обслуживание (3.1): Размещение зданий и сооружений в целях обеспечения физических и юридических лиц коммунальными услугами. Содержание данного вида разрешенного использования включает в себя содержание видов разрешенного использования с кодами 3.1.1-3.1.2	1. Предельные (минимальные и (или) максимальные) размеры земельного участка, в том числе площадь – не подлежат установлению; 2. Минимальные отступы от границ земельного участка – не подлежат установлению; 3. Предельное количество этажей – 2; Предельная высота зданий, строений, сооружений – не подлежит установлению; 4. Максимальный процент застройки в границах земельного участка – 90%.
Служебные гаражи (4.9): Размещение постоянных или временных гаражей, стоянок для хранения служебного автотранспорта, используемого в целях осуществления видов деятельности, предусмотренных видами разрешенного использования с кодами 3.0, 4.0, а также для стоянки и хранения транспортных средств общего пользования, в том числе в депо.	1. Предельные (минимальные и (или) максимальные) размеры земельного участка, в том числе площадь – не подлежат установлению; 2. Минимальные отступы от границ земельного участка – не подлежат установлению; 3. Предельное количество этажей или предельная высота зданий, строений, сооружений – не подлежат установлению; 4. Максимальный процент застройки в границах земельного участка – 90%.
Объекты дорожного сервиса (4.9.1): Размещение зданий и сооружений дорожного сервиса. Содержание данного вида разрешенного использования включает в себя содержание видов разрешенного использования с кодами 4.9.1.1 – 4.9.1.4	1. Предельные (минимальные и (или) максимальные) размеры земельного участка: Минимальная площадь земельного участка – 100кв.м; Максимальная площадь земельного участка – не подлежит установлению; Длина и ширина – не подлежат установлению. 2. Минимальный отступ от границ земельного участка – 1м; 3. Предельное количество этажей или предельная высота зданий, строений, сооружений – не подлежат установлению; 4. Максимальный процент застройки – 90%.
Связь (6.8): Размещение объектов связи, радиовещания, телевидения, включая воздушные радиорелейные, надземные и подземные кабельные линии связи, линии радиофикации, антенные поля,	1. Предельные (минимальные и (или) максимальные) размеры земельного участка, в том числе площадь – не подлежат установлению; 2. Минимальный отступ от границ земельного участка – 1м; 3. Предельное количество этажей или предельная высота зданий, строений, сооружений – не подлежат установлению;

<p>усилительные пункты на кабельных линиях связи, инфраструктуру спутниковой связи и телерадиовещания, за исключением объектов связи, размещение которых предусмотрено содержанием видов разрешенного использования с кодами 3.1.1, 3.2.3</p>	<p>4. Максимальный процент застройки – 95% .</p>
<p>Склады (6.9): Размещение сооружений, имеющих назначение по временному хранению, распределению и перевалке грузов (за исключением хранения стратегических запасов), не являющихся частями производственных комплексов, на которых был создан груз: промышленные базы, склады, погрузочные терминалы и доки, нефтехранилища и нефтеналивные станции, газовые хранилища и обслуживающие их газоконденсатные и газоперекачивающие станции, элеваторы и продовольственные склады, за исключением железнодорожных перевалочных складов</p>	<p>1. Предельные (минимальные и (или) максимальные) размеры земельных участков: Минимальная площадь земельного участка – 100 кв.м; Максимальная площадь земельного участка – не подлежит установлению; Длина и ширина – не подлежат установлению. 2. Минимальные отступы от границ земельного участка – 1 метр; 3. Предельное количество этажей или предельная высота зданий, строений, сооружений – не подлежат установлению; 4. Максимальный процент застройки земельного участка – 80 %.</p>
<p>Складские площадки (6.9.1): Временное хранение, распределение и перевалка грузов (за исключением хранения стратегических запасов) на открытом воздухе</p>	<p>1. Предельные (минимальные и (или) максимальные) размеры земельного участка, в том числе площадь – не подлежат установлению; 2. Минимальные отступы от границ земельного участка – не подлежат установлению; 3. Предельное количество этажей или предельная высота зданий, строений, сооружений – не подлежат установлению; 4. Максимальный процент застройки в границах земельного участка – 90%.</p>
<p>Автомобильный транспорт (7.2): Размещение зданий и сооружений автомобильного транспорта. Содержание данного вида разрешенного использования включает в себя содержание видов разрешенного использования с кодами 7.2.1 – 7.2.3</p>	<p>1. Предельные (минимальные и (или) максимальные) размеры земельного участка, в том числе площадь – не подлежат установлению; 2. Минимальный отступ от границ земельного участка – 1 м; 3. Предельное количество этажей или предельная высота зданий, строений, сооружений – не подлежат установлению; 4. Максимальный процент застройки – 90%.</p>
<p>Трубопроводный транспорт (7.5): Размещение нефтепроводов, водопроводов, газопроводов и иных трубопроводов, а также иных зданий и сооружений, необходимых для эксплуатации названных трубопроводов</p>	<p>1. Предельные (минимальные и (или) максимальные) размеры земельного участка, в том числе площадь – не подлежат установлению; 2. Минимальный отступ от границ земельного участка – 1 м; 3. Предельное количество этажей или предельная высота зданий, строений, сооружений – не подлежат установлению; 4. Максимальный процент застройки – 95% .</p>
<p>Обеспечение внутреннего правопорядка (8.3) Размещение объектов капитального строительства, необходимых для подготовки и поддержания в готовности органов внутренних дел, Росгвардии и спасательных служб, в которых существует военизированная служба; размещение объектов гражданской обороны, за исключением объектов гражданской обороны, являющихся частями производственных зданий</p>	<p>1. Предельные (минимальные и (или) максимальные) размеры земельного участка, в том числе площадь – не подлежат установлению; 2. Минимальные отступы от границ земельного участка – 1 м; 3. Предельное количество этажей – 3; 4. Максимальный процент застройки – 90%.</p>
<p>Улично-дорожная сеть (12.0.1): Размещение объектов улично-дорожной сети: автомобильных дорог, трамвайных путей и пешеходных тротуаров в границах населенных пунктов, пешеходных переходов, бульваров, площадей, проездов, велосипедных дорожек и объектов велотранспортной и инженерной инфраструктуры; размещение придорожных стоянок (парковок) транспортных средств в границах</p>	<p>1. Предельные (минимальные и (или) максимальные) размеры земельных участков, в том числе их площадь – не подлежат установлению; 2. Минимальный отступ от границ земельного участка – не подлежит установлению; 3. Предельное количество этажей – 1; Предельная высота строений, сооружений – 6 м; 4. Максимальный процент застройки – 40%</p>

городских улиц и дорог, за исключением предусмотренных видами разрешенного использования с кодами 2.7.1, 4.9, 7.2.3, а также некапитальных сооружений, предназначенных для охраны транспортных средств	
--	--

2. Вспомогательные виды разрешенного использования земельных участков, предельные размеры земельных участков и предельные параметры разрешенного строительства, реконструкции

ВИДЫ ИСПОЛЬЗОВАНИЯ	ПРЕДЕЛЬНЫЕ РАЗМЕРЫ ЗЕМЕЛЬНЫХ УЧАСТКОВ И ПРЕДЕЛЬНЫЕ ПАРАМЕТРЫ РАЗРЕШЕННОГО СТРОИТЕЛЬСТВА, РЕКОНСТРУКЦИИ
1	2
Благоустройство территории (12.0.2): Размещение декоративных, технических, планировочных, конструктивных устройств, элементов озеленения, различных видов оборудования и оформления, малых архитектурных форм, некапитальных нестационарных строений и сооружений, информационных щитов и указателей, применяемых как составные части благоустройства территории, общественных туалетов	<ol style="list-style-type: none"> 1. Предельные (минимальные и (или) максимальные) размеры земельных участков, в том числе их площадь – определяются основным видом разрешенного использования; 2. Минимальный отступ от границ земельного участка – 1м; Минимальный отступ от границы земельного участка со стороны красной линии – 1м; 3. Предельное количество этажей – 1; <p>Предельная высота строений, сооружений – 6 м;</p> <ol style="list-style-type: none"> 4. Максимальный процент застройки – определяется основным видом разрешенного использования.

3. Условно разрешенные виды разрешенного использования

ВИДЫ ИСПОЛЬЗОВАНИЯ	ПРЕДЕЛЬНЫЕ РАЗМЕРЫ ЗЕМЕЛЬНЫХ УЧАСТКОВ И ПРЕДЕЛЬНЫЕ ПАРАМЕТРЫ РАЗРЕШЕННОГО СТРОИТЕЛЬСТВА, РЕКОНСТРУКЦИИ
1	2
Общежития (3.2.4): Размещение зданий, предназначенных для размещения общежитий, предназначенных для проживания граждан на время их работы, службы или обучения, за исключением зданий, размещение которых предусмотрено содержанием вида разрешенного использования с кодом 4.7	<ol style="list-style-type: none"> 1. Предельные (минимальные и (или) максимальные) размеры земельного участка: Минимальная площадь земельного участка – 100 кв.м; Максимальная площадь земельного участка – 1500 кв.м; Длина и ширина – не подлежат установлению. 2. Минимальные отступы от границ земельного участка – 3 м; 3. Предельное количество этажей – 3; 4. Максимальный процент застройки в границах земельного участка – 60%. <p>Иные предельные параметры разрешенного строительства: Минимальный процент озеленения – 30%.</p>
Амбулаторное ветеринарное обслуживание (3.10.1): Размещение объектов капитального строительства, предназначенных для оказания ветеринарных услуг без содержания животных	<ol style="list-style-type: none"> 1. Предельные (минимальные и (или) максимальные) размеры земельного участка: Минимальная площадь земельного участка – 1500 кв.м Максимальная площадь земельного участка – не подлежит установлению; Длина и ширина – не подлежат установлению. 2. Минимальный отступ от границ земельного участка – 3м. Минимальный отступ от границы земельного участка со стороны красной линии – 5м. 3. Предельное количество этажей – 2; 4. Максимальный процент застройки земельного участка – 60% <p>Иные предельные параметры разрешенного строительства: Минимальный процент озеленения – 30%</p>
Приюты для животных (3.10.2): Размещение объектов капитального строительства, предназначенных для оказания ветеринарных услуг в стационаре; размещение объектов капитального	<ol style="list-style-type: none"> 1. Предельные (минимальные и (или) максимальные) размеры земельного участка, в том числе площадь – не подлежат установлению; 2. Минимальный отступ от границ земельного участка – 1м. 3. Предельное количество этажей – 2;

<p>строительства, предназначенных для содержания, разведения животных, не являющихся сельскохозяйственными, под надзором человека, оказания услуг по содержанию и лечению бездомных животных; размещение объектов капитального строительства, предназначенных для организации гостиниц для животных</p>	<p>4. Максимальный процент застройки земельного участка - 60% Иные предельные параметры разрешенного строительства: Минимальный процент озеленения – 30%</p>
<p>Магазины (4.4): Размещение объектов капитального строительства, предназначенных для продажи товаров, торговая площадь которых составляет до 5000 кв. м</p>	<p>1. Предельные (минимальные и (или) максимальные) размеры земельного участка: Минимальная площадь земельного участка – 100кв.м Максимальная площадь земельного участка – 1500кв.м; Длина и ширина – не подлежат установлению. 2. Минимальный отступ от границ земельного участка – 3м. Минимальный отступ от границы земельного участка со стороны красной линии – 5м. 3. Предельное количество этажей – 2; 4. Максимальный процент застройки земельного участка - 60% Иные предельные параметры разрешенного строительства: Минимальный процент озеленения – 30%</p>

4. Ограничения использования земельных участков и объектов капитального строительства, устанавливаемые в соответствии с законодательством Российской Федерации.

Градостроительные регламенты в части ограничений или запрета использования земельных участков и объектов капитального строительства в зонах с особыми условиями использования территории установлены ст. **Ошибка! Источник ссылки не найден.** гл. **Ошибка! Источник ссылки не найден.** ч. III настоящих Правил в соответствии с законодательством Российской Федерации.

Территориальная зона П-5 - Зона размещения производственных объектов V класса опасности

Класс опасности промышленных объектов и производств в соответствии с санитарной классификацией предприятий, сооружений и иных объектов, установленных СанПиН 2.2.1/2.1.1.1200-03 - V класс.

1. Основные виды разрешенного использования земельных участков, предельные размеры земельных участков и предельные параметры разрешенного строительства, реконструкции*

ВИДЫ ИСПОЛЬЗОВАНИЯ	ПРЕДЕЛЬНЫЕ РАЗМЕРЫ ЗЕМЕЛЬНЫХ УЧАСТКОВ И ПРЕДЕЛЬНЫЕ ПАРАМЕТРЫ РАЗРЕШЕННОГО СТРОИТЕЛЬСТВА, РЕКОНСТРУКЦИИ
1	2
<p>Коммунальное обслуживание (3.1): Размещение зданий и сооружений в целях обеспечения физических и юридических лиц коммунальными услугами. Содержание данного вида разрешенного использования включает в себя содержание видов разрешенного использования с кодами 3.1.1 - 3.1.2</p>	<p>1. Предельные (минимальные и (или) максимальные) размеры земельного участка, в том числе площадь – не подлежат установлению; 2. Минимальные отступы от границ земельного участка – не подлежат установлению; 3. Предельное количество этажей – 2; 4. Максимальный процент застройки в границах земельного участка – 90%.</p>
<p>Деловое управление (4.1) Размещение объектов капитального строительства с целью: размещения объектов управленческой деятельности, не связанной с государственным или муниципальным управлением и оказанием услуг, а также с целью обеспечения совершения сделок, не</p>	<p>1. Предельные (минимальные и (или) максимальные) размеры земельного участка: Минимальная площадь земельного участка – 100 кв.м; Максимальная площадь земельного участка – 1500 кв.м; Длина и ширина – не подлежат установлению. 2. Минимальные отступы от границ земельного участка – 3 м;</p>

<p>требующих передачи товара в момент их совершения между организациями, в том числе биржевая деятельность (за исключением банковской и страховой деятельности)</p>	<p>3. Предельное количество этажей – 2; 4. Максимальный процент застройки в границах земельного участка – 60%.</p> <p>Иные предельные параметры разрешенного строительства: Минимальный процент озеленения – 30%.</p>
<p>Общественное питание (4.6): Размещение объектов капитального строительства в целях устройства мест общественного питания (рестораны, кафе, столовые, закусочные, бары)</p>	
<p>Служебные гаражи (4.9): Размещение постоянных или временных гаражей, стоянок для хранения служебного автотранспорта, используемого в целях осуществления видов деятельности, предусмотренных видами разрешенного использования с кодами 3.0, 4.0, а также для стоянки и хранения транспортных средств общего пользования, в том числе в депо</p>	<p>1. Предельные (минимальные и (или) максимальные) размеры земельного участка, в том числе площадь – не подлежат установлению; 2. Минимальные отступы от границ земельного участка – не подлежат установлению; 3. Предельное количество этажей или предельная высота зданий, строений, сооружений – не подлежат установлению; 4. Максимальный процент застройки в границах земельного участка – 90%.</p>
<p>Производственная деятельность (6.0): Размещение объектов капитального строительства в целях добычи полезных ископаемых, их переработки, изготовления вещей промышленным способом.</p>	<p>1. Предельные (минимальные и (или) максимальные) размеры земельного участка, в том числе площадь – не подлежат установлению; 2. Минимальные отступы от границ земельного участка – не подлежат установлению; 3. Предельное количество этажей или предельная высота зданий, строений, сооружений – не подлежат установлению; 4. Максимальный процент застройки в границах земельного участка – 70%.</p> <p>Иные предельные параметры разрешенного строительства: Минимальный процент озеленения – 15%.</p>
<p>Тяжелая промышленность (6.2): Размещение объектов капитального строительства горно-обогатительной и горно-перерабатывающей, металлургической, машиностроительной промышленности, а также изготовления и ремонта продукции судостроения, авиастроения, вагоностроения, машиностроения, станкостроения, а также другие подобные промышленные предприятия, для эксплуатации которых предусматривается установление охранных или санитарно-защитных зон, за исключением случаев, когда объект промышленности отнесен к иному виду разрешенного использования</p>	<p>1. Предельные (минимальные и (или) максимальные) размеры земельного участка, в том числе площадь – не подлежат установлению; 2. Минимальные отступы от границ земельного участка – не подлежат установлению; 3. Предельное количество этажей или предельная высота зданий, строений, сооружений – не подлежат установлению; 4. Максимальный процент застройки в границах земельного участка – 70%.</p> <p>Иные предельные параметры разрешенного строительства: Минимальный процент озеленения – 15%.</p>
<p>Автомобилестроительная промышленность (6.2.1): Размещение объектов капитального строительства, предназначенных для производства транспортных средств и оборудования, производства автомобилей, производства автомобильных кузовов, производства прицепов, полуприцепов и контейнеров, предназначенных для перевозки одним или несколькими видами транспорта, производства частей и принадлежностей автомобилей и их двигателей</p>	<p>1. Предельные (минимальные и (или) максимальные) размеры земельного участка, в том числе площадь – не подлежат установлению; 2. Минимальные отступы от границ земельного участка – не подлежат установлению; 3. Предельное количество этажей или предельная высота зданий, строений, сооружений – не подлежат установлению; 4. Максимальный процент застройки в границах земельного участка – 70%.</p> <p>Иные предельные параметры разрешенного строительства: Минимальный процент озеленения – 15%.</p>

<p>Легкая промышленность (6.3): Размещение объектов капитального строительства, предназначенных для текстильной, фарфоро-фаянсовой, электронной промышленности</p>	
<p>Пищевая промышленность (6.4): Размещение объектов пищевой промышленности, по переработке сельскохозяйственной продукции способом, приводящим к их переработке в иную продукцию (консервирование, копчение, хлебопечение), в том числе для производства напитков, алкогольных напитков и табачных изделий</p>	<p>1. Предельные (минимальные и (или) максимальные) размеры земельного участка, в том числе площадь – не подлежат установлению; 2. Минимальные отступы от границ земельного участка – не подлежат установлению; 3. Предельное количество этажей или предельная высота зданий, строений, сооружений – не подлежат установлению; 4. Максимальный процент застройки в границах земельного участка – 70%.</p> <p>Иные предельные параметры разрешенного строительства: Минимальный процент озеленения – 15%.</p>
<p>Нефтехимическая промышленность (6.5): Размещение объектов капитального строительства, предназначенных для переработки углеводородного сырья, изготовления удобрений, полимеров, химической продукции бытового назначения и подобной продукции, а также другие подобные промышленные предприятия</p>	
<p>Связь (6.8): Размещение объектов связи, радиовещания, телевидения, включая воздушные радиорелейные, надземные и подземные кабельные линии связи, линии радиофикации, антенные поля, усилительные пункты на кабельных линиях связи, инфраструктуру спутниковой связи и телерадиовещания, за исключением объектов связи, размещение которых предусмотрено содержанием видов разрешенного использования с кодами 3.1.1, 3.2.3</p>	<p>1. Предельные (минимальные и (или) максимальные) размеры земельного участка, в том числе площадь - не подлежат установлению; 2. Минимальный отступ от границ земельного участка – 1м; 3. Предельное количество этажей или предельная высота зданий, строений, сооружений – не подлежат установлению; 4. Максимальный процент застройки - 95% .</p>
<p>Склады (6.9): Размещение сооружений, имеющих назначение по временному хранению, распределению и перевалке грузов (за исключением хранения стратегических запасов), не являющихся частями производственных комплексов, на которых был создан груз: промышленные базы, склады, погрузочные терминалы и доки, нефтехранилища и нефтеналивные станции, газовые хранилища и обслуживающие их газоконденсатные и газоперекачивающие станции, элеваторы и продовольственные склады, за исключением железнодорожных перевалочных складов</p>	<p>1. Предельные (минимальные и (или) максимальные) размеры земельных участков: Минимальная площадь земельного участка – 100кв.м; Максимальная площадь земельного участка – не подлежит установлению; Длина и ширина – не подлежат установлению. 2. Минимальные отступы от границ земельного участка – 1 метр; 3. Предельное количество этажей или предельная высота зданий, строений, сооружений – не подлежат установлению; 4. Максимальный процент застройки земельного участка – 80 %;</p>
<p>Складские площадки (6.9.1): Временное хранение, распределение и перевалка грузов (за исключением хранения стратегических запасов) на открытом воздухе</p>	<p>1. Предельные (минимальные и (или) максимальные) размеры земельного участка, в том числе площадь – не подлежат установлению; 2. Минимальные отступы от границ земельного участка – не подлежат установлению; 3. Предельное количество этажей или предельная высота зданий, строений, сооружений – не подлежат установлению; 4. Максимальный процент застройки в границах земельного участка – 90%.</p>
<p>Целлюлозно-бумажная промышленность (6.11): Размещение объектов капитального строительства, предназначенных для</p>	<p>1. Предельные (минимальные и (или) максимальные) размеры земельного участка, в том числе площадь – не подлежат установлению; 2. Минимальные отступы от границ земельного участка – не подлежат установлению;</p>

целлюлозно-бумажного производства, производства целлюлозы, древесной массы, бумаги, картона и изделий из них, издательской и полиграфической деятельности, тиражирования записанных носителей информации	3. Предельное количество этажей или предельная высота зданий, строений, сооружений – не подлежат установлению; 4. Максимальный процент застройки в границах земельного участка – 70%. Иные предельные параметры разрешенного строительства: Минимальный процент озеленения – 15%.
Научно-производственная деятельность (6.12): Размещение технологических, промышленных, агропромышленных парков, бизнес-инкубаторов	
Железнодорожные пути (7.1.1): Размещение железнодорожных путей	1. Предельные (минимальные и (или) максимальные) размеры земельного участка, в том числе площадь – не подлежат установлению; 2. Минимальные отступы от границ земельного участка – не подлежат установлению; 3. Предельное количество этажей или предельная высота зданий, строений, сооружений – не подлежат установлению; 4. Максимальный процент застройки в границах земельного участка – 100%.
Трубопроводный транспорт (7.5): Размещение нефтепроводов, водопроводов, газопроводов и иных трубопроводов, а также иных зданий и сооружений, необходимых для эксплуатации названных трубопроводов	

(*) В зоне предприятий V класса могут размещаться объекты, отнесенные к V классу опасности в соответствии с СанПиН 2.2.1/2.1.1.1200-03 «Санитарно-защитные зоны и санитарная классификация предприятий, сооружений и иных объектов», кроме предприятий пищевой промышленности, без увеличения границ установленной санитарно-защитной зоны.

2. Вспомогательные виды разрешенного использования земельных участков, предельные размеры земельных участков и предельные параметры разрешенного строительства, реконструкции

ВИДЫ ИСПОЛЬЗОВАНИЯ	ПРЕДЕЛЬНЫЕ РАЗМЕРЫ ЗЕМЕЛЬНЫХ УЧАСТКОВ И ПРЕДЕЛЬНЫЕ ПАРАМЕТРЫ РАЗРЕШЕННОГО СТРОИТЕЛЬСТВА, РЕКОНСТРУКЦИИ
1	2
Благоустройство территории (12.0.2): Размещение декоративных, технических, планировочных, конструктивных устройств, элементов озеленения, различных видов оборудования и оформления, малых архитектурных форм, некапитальных нестационарных строений и сооружений, информационных щитов и указателей, применяемых как составные части благоустройства территории, общественных туалетов	1. Предельные (минимальные и (или) максимальные) размеры земельных участков, в том числе их площадь – определяются основным видом разрешенного использования; 2. Минимальный отступ от границ земельного участка – 1м; Минимальный отступ от границы земельного участка со стороны красной линии – 1м; 3. Предельное количество этажей – 1; Предельная высота строений, сооружений – 6 м; 4. Максимальный процент застройки – определяется основным видом разрешенного использования.

3. Условно разрешённые виды разрешенного использования земельных участков, предельные размеры земельных участков и предельные параметры разрешенного строительства, реконструкции

ВИДЫ ИСПОЛЬЗОВАНИЯ	ПРЕДЕЛЬНЫЕ РАЗМЕРЫ ЗЕМЕЛЬНЫХ УЧАСТКОВ И ПРЕДЕЛЬНЫЕ ПАРАМЕТРЫ РАЗРЕШЕННОГО СТРОИТЕЛЬСТВА, РЕКОНСТРУКЦИИ
1	2
Овощеводство (1.3): Осуществление хозяйственной деятельности на сельскохозяйственных угодьях, связанной с производством картофеля, листовых, плодовых, луковичных и бахчевых сельскохозяйственных культур, в том числе с использованием теплиц	1. Предельные (минимальные и (или) максимальные) размеры земельного участка: Минимальная площадь земельного участка – 1500 кв.м; Максимальная площадь земельного участка – не подлежит установлению; Длина и ширина – не подлежат установлению. 2. Минимальный отступ от границ земельного участка – 1м; 3. Предельное количество этажей или предельная высота зданий, строений, сооружений – не подлежат установлению;

	<p>4. Максимальный процент застройки– 60% Иные предельные параметры разрешенного строительства: Минимальный процент озеленения – 15%</p>
<p>Хранение автотранспорта (2.7.1): Размещение отдельно стоящих и пристроенных гаражей, в том числе подземных, предназначенных для хранения автотранспорта, в том числе с разделением на машино-места, за исключением гаражей, размещение которых предусмотрено содержанием вида разрешенного использования с кодом 4.9</p>	<p>1. Предельные (минимальные и (или) максимальные) размеры земельного участка: Минимальная площадь земельного участка – 20 кв.м; Максимальная площадь земельного участка – не подлежит установлению; 2. Минимальный отступ от границ земельного участка – не подлежит установлению; 3. Предельное количество этажей – 1; 4. Максимальный процент застройки– 100%.</p>
<p>Общежития (3.2.4): Размещение зданий, предназначенных для размещения общежитий, предназначенных для проживания граждан на время их работы, службы или обучения, за исключением зданий, размещение которых предусмотрено содержанием вида разрешенного использования с кодом 4.7</p>	<p>1. Предельные (минимальные и (или) максимальные) размеры земельного участка: Минимальная площадь земельного участка – 100 кв.м; Максимальная площадь земельного участка – 1500 кв.м; Длина и ширина – не подлежат установлению. 2. Минимальные отступы от границ земельного участка – 3 м; 3. Предельное количество этажей – 3; 4. Максимальный процент застройки в границах земельного участка – 60%. Иные предельные параметры разрешенного строительства: Минимальный процент озеленения – 30%.</p>
<p>Бытовое обслуживание (3.3): Размещение объектов капитального строительства, предназначенных для оказания населению или организациям бытовых услуг (мастерские мелкого ремонта, ателье, бани, парикмахерские, прачечные, химчистки, похоронные бюро)</p>	<p>1. Предельные (минимальные и (или) максимальные) размеры земельного участка: Минимальная площадь земельного участка – 100 кв.м; Максимальная площадь земельного участка – 1500 кв.м; Длина и ширина – не подлежат установлению. 2. Минимальные отступы от границ земельного участка – 3 м; 3. Предельное количество этажей – 2; 4. Максимальный процент застройки в границах земельного участка – 60%. Иные предельные параметры разрешенного строительства: Минимальный процент озеленения – 30%.</p>
<p>Амбулаторно-поликлиническое обслуживание (3.4.1): Размещение объектов капитального строительства, предназначенных для оказания гражданам амбулаторно-поликлинической медицинской помощи (поликлиники, фельдшерские пункты, пункты здравоохранения, центры матери и ребенка, диагностические центры, молочные кухни, станции донорства крови, клинические лаборатории)</p>	<p>1. Предельные (минимальные и (или) максимальные) размеры земельного участка: Минимальная площадь земельного участка – 1500 кв.м; Максимальная площадь земельного участка – не подлежит установлению; Длина и ширина – не подлежат установлению. 2. Минимальный отступ от границ земельного участка – не подлежит установлению; 3. Предельное количество этажей – 3; 4. Максимальный процент застройки – 70%; Иные предельные параметры разрешенного строительства. Минимальный процент озеленения- 20%</p>
<p>Обеспечение научной деятельности (3.9): Размещение зданий и сооружений для обеспечения научной деятельности. Содержание данного вида разрешенного использования включает в себя содержание видов разрешенного использования с кодами 3.9.1 - 3.9.3</p>	<p>1. Предельные (минимальные и (или) максимальные) размеры земельного участка, в том числе площадь – не подлежат установлению; 2. Минимальные отступы от границ земельного участка – не подлежат установлению; 3. Предельное количество этажей или предельная высота зданий, строений, сооружений – не подлежат установлению; 4. Максимальный процент застройки в границах земельного участка – 70%. Иные предельные параметры разрешенного строительства: Минимальный процент озеленения – 20%.</p>

<p>Магазины (4.4):</p> <p>Размещение объектов капитального строительства, предназначенных для продажи товаров, торговая площадь которых составляет до 5000 кв.м</p>	<p>1. Предельные (минимальные и (или) максимальные) размеры земельного участка: Минимальная площадь земельного участка – 100 кв.м; Максимальная площадь земельного участка – 1500 кв.м; Длина и ширина – не подлежат установлению.</p> <p>2. Минимальные отступы от границ земельного участка – 3 м;</p> <p>3. Предельное количество этажей – 2;</p> <p>4. Максимальный процент застройки в границах земельного участка – 60%.</p> <p>Иные предельные параметры разрешенного строительства: Минимальный процент озеленения – 30%.</p>
<p>Гостиничное обслуживание (4.7):</p> <p>Размещение гостиниц, а также иных зданий, используемых с целью извлечения предпринимательской выгоды из предоставления жилого помещения для временного проживания в них</p>	<p>1. Предельные (минимальные и (или) максимальные) размеры земельного участка: Минимальная площадь земельного участка – 100 кв.м; Максимальная площадь земельного участка – 1500 кв.м; Длина и ширина – не подлежат установлению.</p> <p>2. Минимальные отступы от границ земельного участка – 3 м;</p> <p>3. Предельное количество этажей – 3;</p> <p>4. Максимальный процент застройки в границах земельного участка – 60%.</p> <p>Иные предельные параметры разрешенного строительства: Минимальный процент озеленения – 30%.</p>
<p>Объекты дорожного сервиса (4.9.1):</p> <p>Размещение зданий и сооружений дорожного сервиса. Содержание данного вида разрешенного использования включает в себя содержание видов разрешенного использования с кодами 4.9.1.1 - 4.9.1.4</p>	<p>1. Предельные (минимальные и (или) максимальные) размеры земельного участка: Минимальная площадь земельного участка – 100 кв.м; Максимальная площадь земельного участка – 1500 кв.м; Длина и ширина – не подлежат установлению.</p> <p>2. Минимальные отступы от границ земельного участка – 1 м;</p> <p>3. Предельное количество этажей – 2;</p> <p>4. Максимальный процент застройки в границах земельного участка – 90%.</p>
<p>Обеспечение занятий спортом в помещениях (5.1.2)</p> <p>Размещение спортивных клубов, спортивных залов, бассейнов, физкультурно-оздоровительных комплексов в зданиях и сооружениях</p>	<p>1. Предельные (минимальные и (или) максимальные) размеры земельных участков, в том числе их площадь - не подлежат установлению;</p> <p>2. Минимальный отступ от границ земельного участка – 1м;</p> <p>3. Предельное количество этажей – 3;</p> <p>4. Максимальный процент застройки – 70%;</p> <p>Иные предельные параметры разрешенного строительства: Минимальный процент озеленения земельных участков -30%</p>
<p>Улично-дорожная сеть (12.0.1):</p> <p>Размещение объектов улично-дорожной сети: автомобильных дорог, трамвайных путей и пешеходных тротуаров в границах населенных пунктов, пешеходных переходов, бульваров, площадей, проездов, велодорожек и объектов велотранспортной и инженерной инфраструктуры; размещение придорожных стоянок (парковок) транспортных средств в границах городских улиц и дорог, за исключением предусмотренных видами разрешенного использования с кодами 2.7.1, 4.9, 7.2.3, а также некапитальных сооружений, предназначенных для охраны транспортных средств</p>	<p>1. Предельные (минимальные и (или) максимальные) размеры земельных участков, в том числе их площадь – не подлежат установлению;</p> <p>2. Минимальный отступ от границ земельного участка – не подлежит установлению;</p> <p>3. Предельное количество этажей – 1; Предельная высота строений, сооружений – 6 м;</p> <p>4. Максимальный процент застройки – 40%</p>

4. Ограничения использования земельных участков и объектов капитального строительства, устанавливаемые в соответствии с законодательством Российской Федерации.

Градостроительные регламенты в части ограничений или запрета использования земельных участков и объектов капитального строительства в зонах с особыми условиями использования территории установлены ст. **Ошибка! Источник ссылки не найден.** гл. **Ошибка! Источник**

ссылки не найден. ч. III настоящих Правил в соответствии с законодательством Российской Федерации.

Территориальная зона ЗИИ - Зона инженерной инфраструктуры

1. Основные виды разрешенного использования земельных участков, предельные размеры земельных участков и предельные параметры разрешенного строительства, реконструкции

ВИДЫ ИСПОЛЬЗОВАНИЯ	ПРЕДЕЛЬНЫЕ РАЗМЕРЫ ЗЕМЕЛЬНЫХ УЧАСТКОВ И ПРЕДЕЛЬНЫЕ ПАРАМЕТРЫ РАЗРЕШЕННОГО СТРОИТЕЛЬСТВА, РЕКОНСТРУКЦИИ
1	2
Коммунальное обслуживание (3.1): Размещение зданий и сооружений в целях обеспечения физических и юридических лиц коммунальными услугами. Содержание данного вида разрешенного использования включает в себя содержание видов разрешенного использования с кодами 3.1.1-3.1.2	<ol style="list-style-type: none">1. Предельные (минимальные и (или) максимальные) размеры земельного участка, в том числе площадь – не подлежат установлению;2. Минимальные отступы от границ земельного участка – не подлежат установлению;3. Предельное количество этажей – 2;4. Максимальный процент застройки в границах земельного участка – 90%.
Энергетика (6.7): Размещение объектов гидроэнергетики, тепловых станций и других электростанций, размещение обслуживающих и вспомогательных для электростанций сооружений (золоотвалов, гидротехнических сооружений); размещение объектов электросетевого хозяйства, за исключением объектов энергетики, размещение которых предусмотрено содержанием вида разрешенного использования с кодом 3.1	<ol style="list-style-type: none">1. Предельные (минимальные и (или) максимальные) размеры земельного участка, в том числе площадь - не подлежат установлению;2. Минимальный отступ от границ земельного участка – 1м;3. Предельное количество этажей или предельная высота зданий, строений, сооружений – не подлежат установлению;4. Максимальный процент застройки - 95% .
Связь (6.8): Размещение объектов связи, радиовещания, телевидения, включая воздушные радиорелейные, надземные и подземные кабельные линии связи, линии радиодиффузии, антенные поля, усилительные пункты на кабельных линиях связи, инфраструктуру спутниковой связи и телерадиовещания, за исключением объектов связи, размещение которых предусмотрено содержанием видов разрешенного использования с кодами 3.1.1, 3.2.3	<ol style="list-style-type: none">1. Предельные (минимальные и (или) максимальные) размеры земельного участка, в том числе площадь - не подлежат установлению;2. Минимальный отступ от границ земельного участка – 1м;3. Предельное количество этажей или предельная высота зданий, строений, сооружений – не подлежат установлению;4. Максимальный процент застройки - 95% .
Трубопроводный транспорт (7.5): Размещение нефтепроводов, водопроводов, газопроводов и иных трубопроводов, а также иных зданий и сооружений, необходимых для эксплуатации названных трубопроводов	<ol style="list-style-type: none">1. Предельные (минимальные и (или) максимальные) размеры земельного участка, в том числе площадь - не подлежат установлению;2. Минимальный отступ от границ земельного участка – 1м;3. Предельное количество этажей или предельная высота зданий, строений, сооружений – не подлежат установлению;4. Максимальный процент застройки - 95% .
Обеспечение внутреннего правопорядка (8.3) Размещение объектов капитального строительства, необходимых для подготовки и поддержания в готовности органов внутренних дел, Росгвардии и спасательных служб, в которых существует военизированная служба; размещение объектов гражданской обороны, за исключением объектов гражданской обороны, являющихся	<ol style="list-style-type: none">1. Предельные (минимальные и (или) максимальные) размеры земельного участка, в том числе площадь – не подлежат установлению;2. Минимальные отступы от границ земельного участка – 1м;3. Предельное количество этажей – 3;4. Максимальный процент застройки – 90%.

частями производственных зданий	
---------------------------------	--

2. Вспомогательные виды разрешенного использования земельных участков, предельные размеры земельных участков и предельные параметры разрешенного строительства, реконструкции

ВИДЫ ИСПОЛЬЗОВАНИЯ	ПРЕДЕЛЬНЫЕ РАЗМЕРЫ ЗЕМЕЛЬНЫХ УЧАСТКОВ И ПРЕДЕЛЬНЫЕ ПАРАМЕТРЫ РАЗРЕШЕННОГО СТРОИТЕЛЬСТВА, РЕКОНСТРУКЦИИ
1	2
<p>Благоустройство территории (12.0.2): Размещение декоративных, технических, планировочных, конструктивных устройств, элементов озеленения, различных видов оборудования и оформления, малых архитектурных форм, некапитальных нестационарных строений и сооружений, информационных щитов и указателей, применяемых как составные части благоустройства территории, общественных туалетов</p>	<ol style="list-style-type: none"> 1. Предельные (минимальные и (или) максимальные) размеры земельных участков, в том числе их площадь – определяются основным видом разрешенного использования; 2. Минимальный отступ от границ земельного участка – 1 м; Минимальный отступ от границы земельного участка со стороны красной линии – 1 м; 3. Предельное количество этажей – 1; Предельная высота строений, сооружений – 6 м; 4. Максимальный процент застройки – определяется основным видом разрешенного использования.

3. Условно разрешенные виды разрешенного использования

ВИДЫ ИСПОЛЬЗОВАНИЯ	ПРЕДЕЛЬНЫЕ РАЗМЕРЫ ЗЕМЕЛЬНЫХ УЧАСТКОВ И ПРЕДЕЛЬНЫЕ ПАРАМЕТРЫ РАЗРЕШЕННОГО СТРОИТЕЛЬСТВА, РЕКОНСТРУКЦИИ
1	2
<p>Обеспечение деятельности в области гидрометеорологии и смежных с ней областях (3.9.1): Размещение объектов капитального строительства, предназначенных для наблюдений за физическими и химическими процессами, происходящими в окружающей среде, определения ее гидрометеорологических, агрометеорологических и гелиогеофизических характеристик, уровня загрязнения атмосферного воздуха, почв, водных объектов, в том числе по гидробиологическим показателям, и околоземного - космического пространства, зданий и сооружений, используемых в области гидрометеорологии и смежных с ней областях (доплеровские метеорологические радиолокаторы, гидрологические посты и другие)</p>	<ol style="list-style-type: none"> 1. Предельные (минимальные и (или) максимальные) размеры земельных участков, в том числе их площадь – не подлежат установлению; 2. Минимальный отступ от границ земельного участка – 1 м; 3. Предельное количество этажей или предельная высота зданий, строений, сооружений – не подлежат установлению; 4. Максимальный процент застройки – 90%.
<p>Служебные гаражи (4.9): Размещение постоянных или временных гаражей, стоянок для хранения служебного автотранспорта, используемого в целях осуществления видов деятельности, предусмотренных видами разрешенного использования с кодами 3.0, 4.0, а также для стоянки и хранения транспортных средств общего пользования, в том числе в депо.</p>	<ol style="list-style-type: none"> 1. Предельные (минимальные и (или) максимальные) размеры земельного участка, в том числе площадь – не подлежат установлению; 2. Минимальные отступы от границ земельного участка – не подлежат установлению; 3. Предельное количество этажей или предельная высота зданий, строений, сооружений – не подлежат установлению; 4. Максимальный процент застройки в границах земельного участка – 90%.
<p>Склады (6.9): Размещение сооружений, имеющих назначение по временному хранению, распределению и перевалке грузов (за исключением хранения стратегических запасов), не являющихся частями производственных комплексов, на которых был создан груз: промышленные базы,</p>	<ol style="list-style-type: none"> 1. Предельные (минимальные и (или) максимальные) размеры земельных участков: Минимальная площадь земельного участка – 100 кв.м; Максимальная площадь земельного участка – не подлежит установлению; Длина и ширина – не подлежат установлению. 2. Минимальные отступы от границ земельного участка – 1 м;

склады, погрузочные терминалы и доки, нефтехранилища и нефтеналивные станции, газовые хранилища и обслуживающие их газоконденсатные и газоперекачивающие станции, элеваторы и продовольственные склады, за исключением железнодорожных перевалочных складов	<p>3. Предельное количество этажей или предельная высота зданий, строений, сооружений – не подлежат установлению;</p> <p>4. Максимальный процент застройки земельного участка – 80 %.</p>
<p>Складские площадки (6.9.1): Временное хранение, распределение и перевалка грузов (за исключением хранения стратегических запасов) на открытом воздухе</p>	<p>1. Предельные (минимальные и (или) максимальные) размеры земельного участка, в том числе площадь – не подлежат установлению;</p> <p>2. Минимальные отступы от границ земельного участка – не подлежат установлению;</p> <p>3. Предельное количество этажей или предельная высота зданий, строений, сооружений – не подлежат установлению;</p> <p>4. Максимальный процент застройки в границах земельного участка – 90%.</p>
<p>Специальное пользование водными объектами (11.2) Использование земельных участков, примыкающих к водным объектам способами, необходимыми для специального водопользования (забор водных ресурсов из поверхностных водных объектов, сброс сточных вод и (или) дренажных вод, проведение дноуглубительных, взрывных, буровых и других работ, связанных с изменением дна и берегов водных объектов)</p>	<p>1. Предельные (минимальные и (или) максимальные) размеры земельного участка, в том числе площадь – не подлежат установлению;</p> <p>2. Минимальные отступы от границ земельного участка – не подлежат установлению;</p> <p>3. Предельное количество этажей или предельная высота зданий, строений, сооружений – не подлежат установлению;</p> <p>4. Максимальный процент застройки в границах земельного участка – 90%.</p>
<p>Гидротехнические сооружения (11.3): Размещение гидротехнических сооружений, необходимых для эксплуатации водохранилищ (плотин, водосбросов, водозаборных, водовыпускных и других гидротехнических сооружений, судопропускных сооружений, рыбозащитных и рыбопропускных сооружений, берегозащитных сооружений)</p>	

4. Ограничения использования земельных участков и объектов капитального строительства, устанавливаемые в соответствии с законодательством Российской Федерации.

Градостроительные регламенты в части ограничений или изъятия из оборота установлены ст. **Ошибка! Источник ссылки не найден.** гл. **Ошибка! Источник ссылки не найден.** ч. III настоящих Правил в соответствии со ст. 27 Земельного Кодекса Российской Федерации.

Градостроительные регламенты в части ограничений или запрета использования земельных участков и объектов капитального строительства в зонах с особыми условиями использования территории установлены ст. **Ошибка! Источник ссылки не найден.** гл. **Ошибка! Источник ссылки не найден.** ч. III настоящих Правил в соответствии с законодательством Российской Федерации.

Территориальная зона ЗТИ-1 - Зона автомобильного транспорта

1. Основные виды разрешенного использования земельных участков, предельные размеры земельных участков и предельные параметры разрешенного строительства, реконструкции

ВИДЫ ИСПОЛЬЗОВАНИЯ	ПРЕДЕЛЬНЫЕ РАЗМЕРЫ ЗЕМЕЛЬНЫХ УЧАСТКОВ И ПРЕДЕЛЬНЫЕ ПАРАМЕТРЫ РАЗРЕШЕННОГО СТРОИТЕЛЬСТВА, РЕКОНСТРУКЦИИ
1	2
<p>Хранение автотранспорта (2.7.1): Размещение отдельно стоящих и пристроенных гаражей, в том числе подземных, предназначенных для хранения автотранспорта, в том числе с разделением на машино-места, за</p>	<p>1. Предельные (минимальные и (или) максимальные) размеры земельного участка: Минимальная площадь земельного участка – 20 кв.м; Максимальная площадь земельного участка – не подлежит установлению; Длина и ширина – не подлежат установлению.</p>

<p>исключением гаражей, размещение которых предусмотрено содержанием вида разрешенного использования с кодом 4.9</p>	<p>2. Минимальный отступ от границ земельного участка – не подлежит установлению; 3. Предельное количество этажей – 1; 4. Максимальный процент застройки – 100%.</p>
<p>Предоставление коммунальных услуг (3.1.1): Размещение зданий и сооружений, обеспечивающих поставку воды, тепла, электричества, газа, отвод канализационных стоков, очистку и уборку объектов недвижимости (котельных, водозаборов, очистных сооружений, насосных станций, водопроводов, линий электропередач, трансформаторных подстанций, газопроводов, линий связи, телефонных станций, канализаций, стоянок, гаражей и мастерских для обслуживания уборочной и аварийной техники, сооружений, необходимых для сбора и плавки снега)</p>	<p>1. Предельные (минимальные и (или) максимальные) размеры земельного участка, в том числе площадь – не подлежат установлению; 2. Минимальные отступы от границ земельного участка – не подлежат установлению; 3. Предельное количество этажей или предельная высота зданий, строений, сооружений – не подлежат установлению; 4. Максимальный процент застройки в границах земельного участка – 90%.</p>
<p>Служебные гаражи (4.9): Размещение постоянных или временных гаражей, стоянок для хранения служебного автотранспорта, используемого в целях осуществления видов деятельности, предусмотренных видами разрешенного использования с кодами 3.0, 4.0, а также для стоянки и хранения транспортных средств общего пользования, в том числе в депо.</p>	<p>1. Предельные (минимальные и (или) максимальные) размеры земельного участка, в том числе площадь – не подлежат установлению; 2. Минимальные отступы от границ земельного участка – не подлежат установлению; 3. Предельное количество этажей или предельная высота зданий, строений, сооружений – не подлежат установлению; 4. Максимальный процент застройки в границах земельного участка – 90%.</p>
<p>Объекты дорожного сервиса (4.9.1): Размещение зданий и сооружений дорожного сервиса. Содержание данного вида разрешенного использования включает в себя содержание видов разрешенного использования с кодами 4.9.1.1 - 4.9.1.4</p>	<p>1. Предельные (минимальные и (или) максимальные) размеры земельного участка: Минимальная площадь земельного участка – 100 кв. м; Максимальная площадь земельного участка – не подлежит установлению; Длина и ширина – не подлежат установлению. 2. Минимальный отступ от границ земельного участка – 1 м; 3. Предельное количество этажей или предельная высота зданий, строений, сооружений – не подлежат установлению; 4. Максимальный процент застройки - 90%.</p>
<p>Автомобильный транспорт (7.2): Размещение зданий и сооружений автомобильного транспорта. Содержание данного вида разрешенного использования включает в себя содержание видов разрешенного использования с кодами 7.2.1 - 7.2.3</p>	<p>1. Предельные (минимальные и (или) максимальные) размеры земельного участка, в том числе площадь – не подлежат установлению; 2. Минимальный отступ от границ земельного участка – 1 м; 3. Предельное количество этажей или предельная высота зданий, строений, сооружений – не подлежат установлению; 4. Максимальный процент застройки - 90%.</p>
<p>Улично-дорожная сеть (12.0.1): Размещение объектов улично-дорожной сети: автомобильных дорог, трамвайных путей и пешеходных тротуаров в границах населенных пунктов, пешеходных переходов, бульваров, площадей, проездов, велодорожек и объектов велотранспортной и инженерной инфраструктуры; размещение придорожных стоянок (парковок) транспортных средств в границах городских улиц и дорог, за исключением предусмотренных видами разрешенного использования с кодами 2.7.1, 4.9, 7.2.3, а также некапитальных сооружений, предназначенных для охраны транспортных средств</p>	<p>1. Предельные (минимальные и (или) максимальные) размеры земельных участков, в том числе их площадь – не подлежат установлению; 2. Минимальный отступ от границ земельного участка – не подлежит установлению; 3. Предельное количество этажей – 1; Предельная высота строений, сооружений – 6 м; 4. Максимальный процент застройки – 40%.</p>

2. Вспомогательные виды разрешенного использования земельных участков, предельные размеры земельных участков и предельные параметры разрешенного строительства, реконструкции

ВИДЫ ИСПОЛЬЗОВАНИЯ	ПРЕДЕЛЬНЫЕ РАЗМЕРЫ ЗЕМЕЛЬНЫХ УЧАСТКОВ И ПРЕДЕЛЬНЫЕ ПАРАМЕТРЫ РАЗРЕШЕННОГО СТРОИТЕЛЬСТВА, РЕКОНСТРУКЦИИ
1	2
<p>Благоустройство территории (12.0.2): Размещение декоративных, технических, планировочных, конструктивных устройств, элементов озеленения, различных видов оборудования и оформления, малых архитектурных форм, некапитальных нестационарных строений и сооружений, информационных щитов и указателей, применяемых как составные части благоустройства территории, общественных туалетов</p>	<p>1. Предельные (минимальные и (или) максимальные) размеры земельных участков, в том числе их площадь – определяются основным видом разрешенного использования; 2. Минимальный отступ от границ земельного участка – 1м; Минимальный отступ от границы земельного участка со стороны красной линии – 1м; 3. Предельное количество этажей – 1; Предельная высота строений, сооружений – 6 м; 4. Максимальный процент застройки – определяется основным видом разрешенного использования.</p> <p>Иные предельные параметры разрешенного строительства: <u>Минимальный процент озеленения земельных участков:</u> детских и спортивных площадок не менее 20 % (с учетом инсоляции не менее 2,5ч на 50% территории детских и спортивных площадок).</p>

3. Условно разрешённые виды разрешенного использования земельных участков, предельные размеры земельных участков и предельные параметры разрешенного строительства, реконструкции

ВИДЫ ИСПОЛЬЗОВАНИЯ	ПРЕДЕЛЬНЫЕ РАЗМЕРЫ ЗЕМЕЛЬНЫХ УЧАСТКОВ И ПРЕДЕЛЬНЫЕ ПАРАМЕТРЫ РАЗРЕШЕННОГО СТРОИТЕЛЬСТВА, РЕКОНСТРУКЦИИ
1	2
<p>Магазины (4.4): Размещение объектов капитального строительства, предназначенных для продажи товаров, торговая площадь которых составляет до 5000 кв. м</p>	<p>1. Предельные (минимальные и (или) максимальные) размеры земельного участка: Минимальная площадь земельного участка – 100кв.м Максимальная площадь земельного участка – 1500кв.м; Длина и ширина – не подлежат установлению. 2. Минимальный отступ от границ земельного участка – 3м. Минимальный отступ от границы земельного участка со стороны красной линии – 5м. 3. Предельное количество этажей – 2; 4. Максимальный процент застройки земельного участка - 60%</p> <p>Иные предельные параметры разрешенного строительства: Минимальный процент озеленения - 30%</p>
<p>Связь (6.8): Размещение объектов связи, радиовещания, телевидения, включая воздушные радиорелейные, надземные и подземные кабельные линии связи, линии радиофикации, антенные поля, усилительные пункты на кабельных линиях связи, инфраструктуру спутниковой связи и телерадиовещания, за исключением объектов связи, размещение которых предусмотрено содержанием видов разрешенного использования с кодами 3.1.1, 3.2.3</p>	<p>1. Предельные (минимальные и (или) максимальные) размеры земельного участка, в том числе площадь - не подлежат установлению; 2. Минимальный отступ от границ земельного участка – 1м; 3. Предельное количество этажей или предельная высота зданий, строений, сооружений – не подлежат установлению; 4. Максимальный процент застройки - 95% .</p>
<p>Склады (6.9): Размещение сооружений, имеющих назначение по временному хранению, распределению и перевалке грузов (за исключением хранения стратегических запасов), не являющихся частями</p>	<p>1. Предельные (минимальные и (или) максимальные) размеры земельных участков: Минимальная площадь земельного участка – 100кв.м; Максимальная площадь земельного участка – не подлежит установлению; Длина и ширина – не подлежат установлению.</p>

<p>производственных комплексов, на которых был создан груз: промышленные базы, склады, погрузочные терминалы и доки, нефтехранилища и нефтеналивные станции, газовые хранилища и обслуживающие их газоконденсатные и газоперекачивающие станции, элеваторы и продовольственные склады, за исключением железнодорожных перевалочных складов</p>	<p>2. Минимальные отступы от границ земельного участка – 1 метр; 3. Предельное количество этажей или предельная высота зданий, строений, сооружений – не подлежат установлению; 4. Максимальный процент застройки земельного участка – 80 %.</p>
<p>Складские площадки (6.9.1): Временное хранение, распределение и перевалка грузов (за исключением хранения стратегических запасов) на открытом воздухе</p>	<p>1. Предельные (минимальные и (или) максимальные) размеры земельного участка, в том числе площадь – не подлежат установлению; 2. Минимальные отступы от границ земельного участка – не подлежат установлению; 3. Предельное количество этажей или предельная высота зданий, строений, сооружений – не подлежат установлению; 4. Максимальный процент застройки в границах земельного участка – 90%.</p>
<p>Железнодорожные пути (7.1.1): Размещение железнодорожных путей</p>	<p>1. Предельные (минимальные и (или) максимальные) размеры земельных участков, в том числе их площадь – не подлежат установлению; 2. Минимальный отступ от границ земельного участка – не подлежит установлению; 3. Предельное количество этажей или предельная высота зданий, строений, сооружений – не подлежат установлению; 4. Максимальный процент застройки – не подлежит установлению.</p>

4. Ограничения использования земельных участков и объектов капитального строительства, устанавливаемые в соответствии с законодательством Российской Федерации.

Градостроительные регламенты в части ограничений или изъятия из оборота установлены ст. **Ошибка! Источник ссылки не найден.** гл. **Ошибка! Источник ссылки не найден.** ч. III настоящих Правил в соответствии со ст. 27 Земельного Кодекса Российской Федерации.

Градостроительные регламенты в части ограничений или запрета использования земельных участков и объектов капитального строительства в зонах с особыми условиями использования территории установлены ст. **Ошибка! Источник ссылки не найден.** гл. **Ошибка! Источник ссылки не найден.** ч. III настоящих Правил в соответствии с законодательством Российской Федерации.

Зоны сельскохозяйственного использования

Статья 1. Территориальная зона СХ-1- Зона сельскохозяйственных угодий

Настоящей статьей устанавливается градостроительный регламент, определяющий правовой режим земельных участков, расположенных в пределах зоны сельскохозяйственных угодий в границах населенных пунктов.

В соответствии с частью 6 статьи 36 Градостроительного Кодекса РФ для сельскохозяйственных угодий в составе земель сельскохозяйственного назначения градостроительные регламенты не устанавливаются.

Использование земельных участков, на которые действие градостроительных регламентов не распространяется или для которых градостроительные регламенты не устанавливаются, определяется уполномоченными федеральными органами исполнительной власти, уполномоченными органами исполнительной власти субъектов Российской Федерации или уполномоченными органами местного самоуправления в соответствии с федеральными законами.

1. Основные виды разрешенного использования земельных участков, предельные размеры земельных участков и предельные параметры разрешенного строительства, реконструкции

ВИДЫ ИСПОЛЬЗОВАНИЯ	ПРЕДЕЛЬНЫЕ РАЗМЕРЫ ЗЕМЕЛЬНЫХ УЧАСТКОВ И ПРЕДЕЛЬНЫЕ ПАРАМЕТРЫ РАЗРЕШЕННОГО СТРОИТЕЛЬСТВА, РЕКОНСТРУКЦИИ
1	2
<p>Растениеводство (1.1): Осуществление хозяйственной деятельности, связанной с выращиванием сельскохозяйственных культур. Содержание данного вида разрешенного использования включает в себя содержание видов разрешенного использования с кодами 1.2 - 1.6</p>	<p>1. Предельные (минимальные и (или) максимальные) размеры земельного участка: Минимальная площадь земельного участка – 1500 кв.м; Максимальная площадь земельного участка – не подлежит установлению; Длина и ширина – не подлежат установлению. 2. Минимальный отступ от границ земельного участка – не подлежит установлению; 3. Предельное количество этажей или предельная высота зданий, строений, сооружений – 0; 4. Максимальный процент застройки – 0%</p>
<p>Ведение личного подсобного хозяйства на полевых участках (1.16): Производство сельскохозяйственной продукции без права возведения объектов капитального строительства</p>	<p>1. Предельные (минимальные и (или) максимальные) размеры земельного участка: Минимальная площадь земельного участка – 500 кв.м; Максимальная площадь земельного участка – не подлежит установлению; Длина и ширина – не подлежат установлению. 2. Минимальный отступ от границ земельного участка – не подлежит установлению; 3. Предельное количество этажей или предельная высота зданий, строений, сооружений – не подлежит установлению; 4. Максимальный процент застройки – 0%.</p>
<p>Сенокосение (1.19): Кошение трав, сбор и заготовка сена</p>	<p>1. Предельные (минимальные и (или) максимальные) размеры земельного участка, в том числе площадь - не подлежат установлению;</p>
<p>Выпас сельскохозяйственных животных (1.20): Выпас сельскохозяйственных животных</p>	<p>2. Минимальный отступ от границ земельного участка – не подлежит установлению; 3. Предельное количество этажей или предельная высота зданий, строений, сооружений – не подлежит установлению; 4. Максимальный процент застройки – 0%.</p>
<p>Запас (12.3): Отсутствие хозяйственной деятельности</p>	<p>1. Предельные (минимальные и (или) максимальные) размеры земельного участка, в том числе площадь - не подлежат установлению; 2. Минимальный отступ от границ земельного участка – не подлежит установлению; 3. Предельное количество этажей или предельная высота зданий, строений, сооружений – не подлежат установлению; 4. Максимальный процент застройки - не подлежит установлению.</p>

2. Вспомогательные виды разрешенного использования земельных участков, предельные размеры земельных участков и предельные параметры разрешенного строительства, реконструкции

Не подлежат установлению.

3. Условно разрешённые виды разрешенного использования земельных участков, предельные размеры земельных участков и предельные параметры разрешенного строительства, реконструкции

ВИДЫ ИСПОЛЬЗОВАНИЯ	ПРЕДЕЛЬНЫЕ РАЗМЕРЫ ЗЕМЕЛЬНЫХ УЧАСТКОВ И ПРЕДЕЛЬНЫЕ ПАРАМЕТРЫ РАЗРЕШЕННОГО СТРОИТЕЛЬСТВА, РЕКОНСТРУКЦИИ
1	2
<p>Пчеловодство (1.12): Осуществление хозяйственной деятельности, в том числе на сельскохозяйственных угодьях, по разведению, содержанию и использованию пчел и иных полезных насекомых; размещение ульев, иных объектов и оборудования, необходимого для пчеловодства и разведения иных полезных насекомых; размещение сооружений используемых для хранения и первичной переработки продукции пчеловодства</p>	<p>1. Предельные (минимальные и (или) максимальные) размеры земельного участка: Минимальная площадь земельного участка – 500 кв.м; Максимальная площадь земельного участка – не подлежит установлению; Длина и ширина – не подлежат установлению.</p> <p>2. Минимальный отступ от границ земельного участка – 1м;</p> <p>3. Предельное количество этажей или предельная высота зданий, строений, сооружений – не подлежат установлению;</p> <p>4. Максимальный процент застройки – 0%</p>
<p>Научное обеспечение сельского хозяйства (1.14): Осуществление научной и селекционной работы, ведения сельского хозяйства для получения ценных с научной точки зрения образцов растительного и животного мира; размещение коллекций генетических ресурсов растений</p>	

4. Ограничения использования земельных участков и объектов капитального строительства, устанавливаемые в соответствии с законодательством Российской Федерации.

Градостроительные регламенты в части ограничений или изъятия из оборота установлены ст. **Ошибка! Источник ссылки не найден.** гл. **Ошибка! Источник ссылки не найден.** ч. III настоящих Правил в соответствии со ст. 27 Земельного Кодекса Российской Федерации.

Градостроительные регламенты в части ограничений или запрета использования земельных участков и объектов капитального строительства в зонах с особыми условиями использования территории установлены ст. **Ошибка! Источник ссылки не найден.** гл. **Ошибка! Источник ссылки не найден.** ч. III настоящих Правил в соответствии с законодательством Российской Федерации.

Статья 2. Территориальная зона СХ-2 – Зона, занятая объектами сельскохозяйственного назначения и предназначенная для ведения сельского хозяйства

1. Основные виды разрешенного использования земельных участков, предельные размеры земельных участков и предельные параметры разрешенного строительства, реконструкции

ВИДЫ ИСПОЛЬЗОВАНИЯ	ПРЕДЕЛЬНЫЕ РАЗМЕРЫ ЗЕМЕЛЬНЫХ УЧАСТКОВ И ПРЕДЕЛЬНЫЕ ПАРАМЕТРЫ РАЗРЕШЕННОГО СТРОИТЕЛЬСТВА, РЕКОНСТРУКЦИИ
1	2
<p>Растениеводство (1.1): Осуществление хозяйственной деятельности, связанной с выращиванием сельскохозяйственных культур. Содержание данного вида разрешенного использования включает в себя содержание видов разрешенного использования с кодами 1.2 - 1.6</p>	<p>1. Предельные (минимальные и (или) максимальные) размеры земельного участка: Минимальная площадь земельного участка – 1500 кв.м; Максимальная площадь земельного участка – не подлежит установлению; Длина и ширина – не подлежат установлению.</p> <p>2. Минимальный отступ от границ земельного участка – 1м;</p> <p>3. Предельное количество этажей или предельная высота зданий, строений, сооружений – не подлежат установлению;</p> <p>4. Максимальный процент застройки – 60%</p>
<p>Животноводство (1.7): Осуществление хозяйственной деятельности, связанной с производством продукции животноводства, в том числе сенокошение, выпас сельскохозяйственных животных, разведение</p>	

<p>племенных животных, производство и использование племенной продукции (материала), размещение зданий, сооружений, используемых для содержания и разведения сельскохозяйственных животных, производства, хранения и первичной переработки сельскохозяйственной продукции. Содержание данного вида разрешенного использования включает в себя содержание видов разрешенного использования с кодами 1.8 - 1.11, 1.15, 1.19, 1.20</p>	<p>Иные предельные параметры разрешенного строительства: Минимальный процент озеленения – 15%</p>
<p>Пчеловодство (1.12): Осуществление хозяйственной деятельности, в том числе на сельскохозяйственных угодьях, по разведению, содержанию и использованию пчел и иных полезных насекомых; размещение ульев, иных объектов и оборудования, необходимого для пчеловодства и разведения иных полезных насекомых; размещение сооружений используемых для хранения и первичной переработки продукции пчеловодства</p>	<p>1. Предельные (минимальные и (или) максимальные) размеры земельного участка: Минимальная площадь земельного участка – 500 кв.м; Максимальная площадь земельного участка – не подлежит установлению; Длина и ширина – не подлежат установлению. 2. Минимальный отступ от границ земельного участка – 1м; 3. Предельное количество этажей или предельная высота зданий, строений, сооружений – не подлежат установлению; 4. Максимальный процент застройки– 60% Иные предельные параметры разрешенного строительства: Минимальный процент озеленения – 15%</p>
<p>Рыбоводство (1.13) Осуществление хозяйственной деятельности, связанной с разведением и (или) содержанием, выращиванием объектов рыбоводства (аквакультуры); размещение зданий, сооружений, оборудования, необходимых для осуществления рыбоводства (аквакультуры)</p>	<p>1. Предельные (минимальные и (или) максимальные) размеры земельного участка: Минимальная площадь земельного участка – 500 кв.м; Максимальная площадь земельного участка – не подлежит установлению; Длина и ширина – не подлежат установлению. 2. Минимальный отступ от границ земельного участка – 1м; 3. Предельное количество этажей или предельная высота зданий, строений, сооружений – не подлежат установлению; 4. Максимальный процент застройки– 60% Иные предельные параметры разрешенного строительства: Минимальный процент озеленения – 15%</p>
<p>Научное обеспечение сельского хозяйства (1.14): Осуществление научной и селекционной работы, ведения сельского хозяйства для получения ценных с научной точки зрения образцов растительного и животного мира; размещение коллекций генетических ресурсов растений</p>	<p>1. Предельные (минимальные и (или) максимальные) размеры земельного участка: Минимальная площадь земельного участка – 500 кв.м; Максимальная площадь земельного участка – не подлежит установлению; Длина и ширина – не подлежат установлению. 2. Минимальный отступ от границ земельного участка – 1м; 3. Предельное количество этажей или предельная высота зданий, строений, сооружений – не подлежат установлению; 4. Максимальный процент застройки– 60% Иные предельные параметры разрешенного строительства: Минимальный процент озеленения – 15%</p>
<p>Ведение личного подсобного хозяйства на полевых участках (1.16): Производство сельскохозяйственной продукции без права возведения объектов капитального строительства</p>	<p>1. Предельные (минимальные и (или) максимальные) размеры земельного участка: Минимальная площадь земельного участка – 500 кв.м; Максимальная площадь земельного участка – не подлежит установлению; Длина и ширина – не подлежат установлению. 2. Минимальный отступ от границ земельного участка – 1м; 3. Предельное количество этажей или предельная высота зданий, строений, сооружений – не подлежат установлению; 4. Максимальный процент застройки– 60% Иные предельные параметры разрешенного строительства: Минимальный процент озеленения – 15%</p>
<p>Питомники (1.17): Выращивание и реализация подроста деревьев и кустарников, используемых в сельском хозяйстве, а также иных сельскохозяйственных культур для получения рассады и семян; размещение сооружений, необходимых для указанных видов сельскохозяйственного производства</p>	<p>1. Предельные (минимальные и (или) максимальные) размеры земельного участка: Минимальная площадь земельного участка – 500 кв.м; Максимальная площадь земельного участка – не подлежит установлению; Длина и ширина – не подлежат установлению. 2. Минимальный отступ от границ земельного участка – 1м; 3. Предельное количество этажей или предельная высота зданий, строений, сооружений – не подлежат установлению; 4. Максимальный процент застройки– 60% Иные предельные параметры разрешенного строительства: Минимальный процент озеленения – 15%</p>
<p>Обеспечение сельскохозяйственного производства (1.18): Размещение машинно-транспортных и ремонтных станций, ангаров и гаражей для сельскохозяйственной техники, амбаров, водонапорных башен, трансформаторных станций и иного технического оборудования, используемого для ведения сельского хозяйства</p>	<p>1. Предельные (минимальные и (или) максимальные) размеры земельного участка: Минимальная площадь земельного участка – 500 кв.м; Максимальная площадь земельного участка – не подлежит установлению; Длина и ширина – не подлежат установлению. 2. Минимальный отступ от границ земельного участка – 1м; 3. Предельное количество этажей или предельная высота зданий, строений, сооружений – не подлежат установлению; 4. Максимальный процент застройки– 60% Иные предельные параметры разрешенного строительства: Минимальный процент озеленения – 15%</p>
<p>Коммунальное обслуживание (3.1): Размещение зданий и сооружений в целях обеспечения физических и юридических лиц коммунальными услугами. Содержание данного вида разрешенного использования включает в себя содержание видов разрешенного использования с кодами 3.1.1-3.1.2</p>	<p>1. Предельные (минимальные и (или) максимальные) размеры земельного участка, в том числе площадь – не подлежат установлению; 2. Минимальные отступы от границ земельного участка – не подлежат установлению; 3. Предельное количество этажей – 2; Предельная высота зданий, строений, сооружений – не подлежит установлению;</p>

	4. Максимальный процент застройки в границах земельного участка – 90%.
--	--

2. Вспомогательные виды разрешенного использования земельных участков, предельные размеры земельных участков и предельные параметры разрешенного строительства, реконструкции

ВИДЫ ИСПОЛЬЗОВАНИЯ	ПРЕДЕЛЬНЫЕ РАЗМЕРЫ ЗЕМЕЛЬНЫХ УЧАСТКОВ И ПРЕДЕЛЬНЫЕ ПАРАМЕТРЫ РАЗРЕШЕННОГО СТРОИТЕЛЬСТВА, РЕКОНСТРУКЦИИ
1	2
Благоустройство территории (12.0.2): Размещение декоративных, технических, планировочных, конструктивных устройств, элементов озеленения, различных видов оборудования и оформления, малых архитектурных форм, некапитальных нестационарных строений и сооружений, информационных щитов и указателей, применяемых как составные части благоустройства территории, общественных туалетов	<ol style="list-style-type: none"> 1. Предельные (минимальные и (или) максимальные) размеры земельных участков, в том числе их площадь – определяются основным видом разрешенного использования; 2. Минимальный отступ от границ земельного участка – 1м; Минимальный отступ от границы земельного участка со стороны красной линии – 1м; 3. Предельное количество этажей – 1; <p>Предельная высота строений, сооружений – 6 м;</p> <ol style="list-style-type: none"> 4. Максимальный процент застройки – определяется основным видом разрешенного использования.

3. Условно разрешённые виды разрешенного использования земельных участков, предельные размеры земельных участков и предельные параметры разрешенного строительства, реконструкции

ВИДЫ ИСПОЛЬЗОВАНИЯ	ПРЕДЕЛЬНЫЕ РАЗМЕРЫ ЗЕМЕЛЬНЫХ УЧАСТКОВ И ПРЕДЕЛЬНЫЕ ПАРАМЕТРЫ РАЗРЕШЕННОГО СТРОИТЕЛЬСТВА, РЕКОНСТРУКЦИИ
1	2
Ветеринарное обслуживание (3.10): Размещение объектов капитального строительства, предназначенных для оказания ветеринарных услуг, содержания или разведения животных, не являющихся сельскохозяйственными, под надзором человека. Содержание данного вида разрешенного использования включает в себя содержание видов разрешенного использования с кодами 3.10.1 - 3.10.2	<ol style="list-style-type: none"> 1. Предельные (минимальные и (или) максимальные) размеры земельного участка: Минимальная площадь земельного участка – 100 кв.м; Максимальная площадь земельного участка – 1500 кв.м; Длина и ширина – не подлежат установлению. 2. Минимальные отступы от границ земельного участка – 3 м; 3. Предельное количество этажей – 2; 4. Максимальный процент застройки в границах земельного участка – 60%.
Деловое управление (4.1): Размещение объектов капитального строительства с целью: размещения объектов управленческой деятельности, не связанной с государственным или муниципальным управлением и оказанием услуг, а также с целью обеспечения совершения сделок, не требующих передачи товара в момент их совершения между организациями, в том числе биржевая деятельность (за исключением банковской и страховой деятельности)	<p>Иные предельные параметры разрешенного строительства: Минимальный процент озеленения – 30%.</p>
Магазины (4.4): Размещение объектов капитального строительства, предназначенных для продажи товаров, торговая площадь которых составляет до 5000 кв. м	<ol style="list-style-type: none"> 1. Предельные (минимальные и (или) максимальные) размеры земельного участка: Минимальная площадь земельного участка – 100кв.м Максимальная площадь земельного участка – 1500кв.м; Длина и ширина – не подлежат установлению. 2. Минимальный отступ от границ земельного участка – 3м. Минимальный отступ от границы земельного участка со стороны красной линии – 5м. 3. Предельное количество этажей – 2; 4. Максимальный процент застройки земельного участка - 60%
Общественное питание (4.6): Размещение объектов капитального строительства в целях устройства мест общественного питания (рестораны, кафе, столовые, закусочные, бары)	<ol style="list-style-type: none"> 4. Максимальный процент застройки земельного участка - 60% <p>Иные предельные параметры разрешенного</p>

	<p>строительства: Минимальный процент озеленения - 30%</p>
<p>Служебные гаражи (4.9): Размещение постоянных или временных гаражей, стоянок для хранения служебного автотранспорта, используемого в целях осуществления видов деятельности, предусмотренных видами разрешенного использования с кодами 3.0, 4.0, а также для стоянки и хранения транспортных средств общего пользования, в том числе в депо</p>	<p>1. Предельные (минимальные и (или) максимальные) размеры земельного участка, в том числе площадь – не подлежат установлению; 2. Минимальные отступы от границ земельного участка – не подлежат установлению; 3. Предельное количество этажей или предельная высота зданий, строений, сооружений – не подлежат установлению; 4. Максимальный процент застройки в границах земельного участка – 90%.</p>
<p>Заправка транспортных средств (4.9.1.1) Размещение автозаправочных станций; размещение магазинов сопутствующей торговли, зданий для организации общественного питания в качестве объектов дорожного сервиса</p>	<p>1. Предельные (минимальные и (или) максимальные) размеры земельного участка: Минимальная площадь земельного участка – 100 кв.м; Максимальная площадь земельного участка – не подлежит установлению; Длина и ширина – не подлежат установлению. 2. Минимальный отступ от границ земельного участка – 1м; 3. Предельное количество этажей или предельная высота зданий, строений, сооружений – не подлежат установлению; 4. Максимальный процент застройки - 70%. Иные предельные параметры разрешенного строительства: Минимальный процент озеленения - 30%</p>
<p>Пищевая промышленность (6.4): Размещение объектов пищевой промышленности, по переработке сельскохозяйственной продукции способом, приводящим к их переработке в иную продукцию (консервирование, копчение, хлебопечение), в том числе для производства напитков, алкогольных напитков и табачных изделий</p>	<p>1. Предельные (минимальные и (или) максимальные) размеры земельного участка, в том числе площадь – не подлежат установлению; 2. Минимальные отступы от границ земельного участка – не подлежат установлению; 3. Предельное количество этажей или предельная высота зданий, строений, сооружений – не подлежат установлению; 4. Максимальный процент застройки в границах земельного участка – 70%. Иные предельные параметры разрешенного строительства: Минимальный процент озеленения – 15%.</p>
<p>Склады (6.9): Размещение сооружений, имеющих назначение по временному хранению, распределению и перевалке грузов (за исключением хранения стратегических запасов), не являющихся частями производственных комплексов, на которых был создан груз: промышленные базы, склады, погрузочные терминалы и доки, нефтехранилища и нефтеналивные станции, газовые хранилища и обслуживающие их газоконденсатные и газоперекачивающие станции, элеваторы и продовольственные склады, за исключением железнодорожных перевалочных складов</p>	<p>1. Предельные (минимальные и (или) максимальные) размеры земельных участков: Минимальная площадь земельного участка – 100 кв.м; Максимальная площадь земельного участка – не подлежит установлению; Длина и ширина – не подлежат установлению. 2. Минимальные отступы от границ земельного участка – 1 метр; 3. Предельное количество этажей или предельная высота зданий, строений, сооружений – не подлежат установлению; 4. Максимальный процент застройки земельного участка – 80 %.</p>
<p>Специальная деятельность (12.2): Размещение, хранение, захоронение, утилизация, накопление, обработка, обезвреживание отходов производства и потребления, медицинских отходов, биологических отходов, радиоактивных отходов, веществ, разрушающих озоновый слой, а также размещение объектов размещения отходов, захоронения, хранения, обезвреживания таких отходов (скотомогильников, мусоросжигательных и мусороперерабатывающих заводов, полигонов по захоронению и сортировке бытового мусора и отходов, мест сбора вещей для их вторичной переработки</p>	<p>1. Предельные (минимальные и (или) максимальные) размеры земельных участков, в том числе их площадь – не подлежат установлению; 2. Минимальный отступ от границ земельного участка – не подлежит установлению; 3. Предельное количество этажей или предельная высота зданий, строений, сооружений – не подлежат установлению; 4. Максимальный процент застройки – не подлежит установлению. Иные предельные параметры разрешенного строительства: <u>Минимальное количество машино-мест для хранения индивидуального автотранспорта:</u> 1 машино-место на 7 работников в максимальную смену; 1 машино-место на 10 одновременных посетителей при их максимальном количестве</p>

Запас (12.3): Отсутствие хозяйственной деятельности	1. Предельные (минимальные и (или) максимальные) размеры земельного участка, в том числе площадь - не подлежат установлению; 2. Минимальный отступ от границ земельного участка – не подлежит установлению; 3. Предельное количество этажей или предельная высота зданий, строений, сооружений – не подлежат установлению; 4. Максимальный процент застройки - не подлежит установлению.
---	---

4. Ограничения использования земельных участков и объектов капитального строительства, устанавливаемые в соответствии с законодательством Российской Федерации.

Градостроительные регламенты в части ограничений или изъятия из оборота установлены ст. **Ошибка! Источник ссылки не найден.** гл. **Ошибка! Источник ссылки не найден.** ч. III настоящих Правил в соответствии со ст. 27 Земельного Кодекса Российской Федерации.

Градостроительные регламенты в части ограничений или запрета использования земельных участков и объектов капитального строительства в зонах с особыми условиями использования территории установлены ст. **Ошибка! Источник ссылки не найден.** гл. **Ошибка! Источник ссылки не найден.** ч. III настоящих Правил в соответствии с законодательством Российской Федерации.

Статья 3. Территориальная зона СХ-3 - Зона ведения садоводства и огородничества, личного подсобного хозяйства

1. Основные виды разрешенного использования земельных участков, предельные размеры земельных участков и предельные параметры разрешенного строительства, реконструкции

ВИДЫ ИСПОЛЬЗОВАНИЯ	ПРЕДЕЛЬНЫЕ РАЗМЕРЫ ЗЕМЕЛЬНЫХ УЧАСТКОВ И ПРЕДЕЛЬНЫЕ ПАРАМЕТРЫ РАЗРЕШЕННОГО СТРОИТЕЛЬСТВА, РЕКОНСТРУКЦИИ
1	2
Ведение личного подсобного хозяйства на полевых участках (1.16): Производство сельскохозяйственной продукции без права возведения объектов капитального строительства	1. Предельные (минимальные и (или) максимальные) размеры земельного участка: Минимальная площадь земельного участка – 500 кв.м; Максимальная площадь земельного участка – не подлежит установлению; Длина и ширина – не подлежат установлению. 2. Минимальный отступ от границ земельного участка – 1м; 3. Предельное количество этажей или предельная высота зданий, строений, сооружений – не подлежат установлению; 4. Максимальный процент застройки – 60% Иные предельные параметры разрешенного строительства: Минимальный процент озеленения – 30%
Коммунальное обслуживание (3.1): Размещение зданий и сооружений в целях обеспечения физических и юридических лиц коммунальными услугами. Содержание данного вида разрешенного использования включает в себя содержание видов разрешенного использования с кодами 3.1.1-3.1.2	1. Предельные (минимальные и (или) максимальные) размеры земельного участка, в том числе площадь – не подлежат установлению; 2. Минимальные отступы от границ земельного участка – не подлежат установлению; 3. Предельное количество этажей – 2; Предельная высота зданий, строений, сооружений – не подлежит установлению; 4. Максимальный процент застройки в границах земельного участка – 90%.
Земельные участки общего назначения (13.0): Земельные участки, являющиеся имуществом общего пользования и предназначенные для общего использования правообладателями земельных участков, расположенных в границах территории ведения гражданами садоводства или огородничества для собственных нужд, и	1. Предельные (минимальные и (или) максимальные) размеры земельных участков, в том числе площадь - не подлежат установлению; 2. Минимальные отступы от границ земельного участка – 1 м; 3. Предельное количество этажей или предельная высота зданий, строений, сооружений – не подлежат установлению; 4. Максимальный процент застройки земельного участка – 90 %.

(или) для размещения объектов капитального строительства, относящихся к имуществу общего пользования	
Ведение огородничества (13.1): Осуществление отдыха и (или) выращивания гражданами для собственных нужд сельскохозяйственных культур; размещение хозяйственных построек, не являющихся объектами недвижимости, предназначенных для хранения инвентаря и урожая сельскохозяйственных культур	<p>5. Предельные (минимальные и (или) максимальные) размеры земельных участков: Минимальная площадь земельного участка – 500 кв.м; Максимальная площадь земельного участка – 50000кв.м; Длина и ширина – не подлежат установлению.</p> <p>6. Минимальный отступ от границ земельного участка – 1 м;</p> <p>7. Предельное количество этажей – не подлежит установлению;</p> <p>8. Максимальный процент застройки земельного участка – 20%.</p>
Ведение садоводства (13.2): Осуществление отдыха и (или) выращивания гражданами для собственных нужд сельскохозяйственных культур; размещение для собственных нужд садового дома, жилого дома, указанного в описании вида разрешенного использования с кодом 2.1, хозяйственных построек и гаражей	<p>1. Предельные (минимальные и (или) максимальные) размеры земельных участков: Минимальная площадь земельного участка – 500 кв.м; Максимальная площадь земельного участка – 1500кв.м; Длина и ширина – не подлежат установлению.</p> <p>2. Минимальный отступ от границ земельного участка – 3 м;</p> <p>3. Предельное количество этажей (надземных)– 3;</p> <p>4. Максимальный процент застройки земельного участка – 40%.</p> <p>Иные предельные параметры разрешенного строительства: <u>Индивидуальный гараж и хозяйственные постройки:</u> Минимальные отступы от границ земельного участка – 1 м. Минимальный отступ от границы земельного участка со стороны красной линии – 3 м. Минимальный отступ от жилого дома на смежном земельном участке до надворного туалета (выгребная яма) – 12 м. Максимальное количество этажей – 1эт. Максимальное количество машиномест – 2шт.</p>

2. Вспомогательные виды разрешенного использования земельных участков, предельные размеры земельных участков и предельные параметры разрешенного строительства, реконструкции

ВИДЫ ИСПОЛЬЗОВАНИЯ	ПРЕДЕЛЬНЫЕ РАЗМЕРЫ ЗЕМЕЛЬНЫХ УЧАСТКОВ И ПРЕДЕЛЬНЫЕ ПАРАМЕТРЫ РАЗРЕШЕННОГО СТРОИТЕЛЬСТВА, РЕКОНСТРУКЦИИ
1	2
Благоустройство территории (12.0.2): Размещение декоративных, технических, планировочных, конструктивных устройств, элементов озеленения, различных видов оборудования и оформления, малых архитектурных форм, некапитальных нестационарных строений и сооружений, информационных щитов и указателей, применяемых как составные части благоустройства территории, общественных туалетов	<p>1. Предельные (минимальные и (или) максимальные) размеры земельных участков, в том числе их площадь – определяются основным видом разрешенного использования;</p> <p>2. Минимальный отступ от границ земельного участка – 1м; Минимальный отступ от границ земельного участка со стороны красной линии – 1м;</p> <p>3. Предельное количество этажей – 1; Предельная высота строений, сооружений – 6 м;</p> <p>4. Максимальный процент застройки – определяется основным видом разрешенного использования.</p>

3. Условно разрешённые виды разрешенного использования земельных участков, предельные размеры земельных участков и предельные параметры разрешенного строительства, реконструкции

ВИДЫ ИСПОЛЬЗОВАНИЯ	ПРЕДЕЛЬНЫЕ РАЗМЕРЫ ЗЕМЕЛЬНЫХ УЧАСТКОВ И ПРЕДЕЛЬНЫЕ ПАРАМЕТРЫ РАЗРЕШЕННОГО СТРОИТЕЛЬСТВА, РЕКОНСТРУКЦИИ
1	2

<p>Выращивание зерновых и иных сельскохозяйственных культур (1.2): Осуществление хозяйственной деятельности на сельскохозяйственных угодьях, связанной с производством зерновых, бобовых, кормовых, технических, масличных, эфиромасличных и иных сельскохозяйственных культур</p>	<p>1. Предельные (минимальные и (или) максимальные) размеры земельного участка: Минимальная площадь земельного участка – 500 кв.м; Максимальная площадь земельного участка – не подлежит установлению; Длина и ширина – не подлежат установлению.</p> <p>2. Минимальный отступ от границ земельного участка – не подлежит установлению;</p> <p>3. Предельное количество этажей или предельная высота зданий, строений, сооружений – не подлежат установлению;</p> <p>4. Максимальный процент застройки земельного участка – 20%.</p>
<p>Пчеловодство (1.12): Осуществление хозяйственной деятельности, в том числе на сельскохозяйственных угодьях, по разведению, содержанию и использованию пчел и иных полезных насекомых; размещение ульев, иных объектов и оборудования, необходимого для пчеловодства и разведения иных полезных насекомых; размещение сооружений используемых для хранения и первичной переработки продукции пчеловодства</p>	<p>1. Предельные (минимальные и (или) максимальные) размеры земельных участков: Минимальный размер земельного участка – 600 кв.м; Максимальный размер земельного участка – 5000 кв.м. Длина и ширина – не подлежат установлению.</p> <p>2. Минимальный отступ от границ земельного участка – 3м;</p> <p>3. Предельное количество этажей или предельная высота зданий, строений, сооружений – не подлежат установлению;</p> <p>4. Максимальный процент застройки земельного участка – 20%;</p>
<p>Питомники (1.17): Выращивание и реализация подроста деревьев и кустарников, используемых в сельском хозяйстве, а также иных сельскохозяйственных культур для получения рассады и семян; размещение сооружений, необходимых для указанных видов сельскохозяйственного производства</p>	<p>1. Предельные (минимальные и (или) максимальные) размеры земельного участка: Минимальный размер земельного участка – 500 кв.м; Максимальный размер земельного участка – 2500 кв.м; Длина и ширина – не подлежат установлению.</p> <p>2. Минимальные отступы от границ земельного участка – 3 м;</p> <p>3. Предельное количество этажей или предельная высота зданий, строений, сооружений – не подлежат установлению;</p> <p>4. Максимальный процент застройки в границах земельного участка – 60%.</p> <p>Иные предельные параметры разрешенного строительства: Минимальный процент озеленения – 30 %.</p>
<p>Магазины (4.4): Размещение объектов капитального строительства, предназначенных для продажи товаров, торговая площадь которых составляет до 5000 кв. м</p>	<p>1. Предельные (минимальные и (или) максимальные) размеры земельного участка: Минимальная площадь земельного участка – 100 кв.м Максимальная площадь земельного участка – 1500 кв.м; Длина и ширина – не подлежат установлению.</p> <p>2. Минимальный отступ от границ земельного участка – 3м. Минимальный отступ от границы земельного участка со стороны красной линии – 5м.</p> <p>3. Предельное количество этажей – 2;</p> <p>4. Максимальный процент застройки земельного участка – 60%</p> <p>Иные предельные параметры разрешенного строительства: Минимальный процент озеленения – 30%</p>

Запас (12.3): Отсутствие хозяйственной деятельности	<ol style="list-style-type: none"> 1. Предельные (минимальные и (или) максимальные) размеры земельного участка, в том числе площадь - не подлежат установлению; 2. Минимальный отступ от границ земельного участка – не подлежит установлению; 3. Предельное количество этажей или предельная высота зданий, строений, сооружений – не подлежат установлению; 4. Максимальный процент застройки - не подлежит установлению.
---	---

4. Ограничения использования земельных участков и объектов капитального строительства, устанавливаемые в соответствии с законодательством Российской Федерации.

Градостроительные регламенты в части ограничений или запрета использования земельных участков и объектов капитального строительства в зонах с особыми условиями использования территории установлены ст. **Ошибка! Источник ссылки не найден.** гл. **Ошибка! Источник ссылки не найден.** ч. III настоящих Правил в соответствии с законодательством Российской Федерации.

Зоны рекреационного назначения

Территориальная зона Р-1 - Зона озеленённых общественных территорий

1. Основные виды разрешенного использования земельных участков, предельные размеры земельных участков и предельные параметры разрешенного строительства, реконструкции

ВИДЫ ИСПОЛЬЗОВАНИЯ	ПРЕДЕЛЬНЫЕ РАЗМЕРЫ ЗЕМЕЛЬНЫХ УЧАСТКОВ И ПРЕДЕЛЬНЫЕ ПАРАМЕТРЫ РАЗРЕШЕННОГО СТРОИТЕЛЬСТВА, РЕКОНСТРУКЦИИ
1	2
Земельные участки (территории) общего пользования (12.0): Земельные участки общего пользования. Содержание данного вида разрешенного использования включает в себя содержание видов разрешенного использования с кодами 12.0.1 - 12.0.2	<ol style="list-style-type: none"> 1. Предельные (минимальные и (или) максимальные) размеры земельного участка, в том числе площадь - не подлежат установлению; 2. Минимальный отступ от границы земельного участка при возведении объектов капитального строительства – 1 м; 3. Предельное количество этажей или предельная высота зданий, строений, сооружений – не подлежат установлению; 4. Максимальный процент застройки– 20%
Площадки для занятий спортом (5.1.3): Размещение площадок для занятия спортом и физкультурой на открытом воздухе (физкультурные площадки, беговые дорожки, поля для спортивной игры)	
Оборудованные площадки для занятий спортом (5.1.4): Размещение сооружений для занятия спортом и физкультурой на открытом воздухе (теннисные корты, автодромы, мотодромы, трамплины, спортивные стрельбища)	
Предоставление коммунальных услуг (3.1.1): Размещение зданий и сооружений, обеспечивающих поставку воды, тепла, электричества, газа, отвод канализационных стоков, очистку и уборку объектов недвижимости (котельных, водозаборов, очистных сооружений, насосных станций, водопроводов, линий электропередач, трансформаторных подстанций, газопроводов,	<ol style="list-style-type: none"> 1. Предельные (минимальные и (или) максимальные) размеры земельного участка, в том числе площадь – не подлежат установлению; 2. Минимальные отступы от границ земельного участка – не подлежат установлению; 3. Предельное количество этажей или предельная высота зданий, строений, сооружений – не подлежат установлению; 4. Максимальный процент застройки в границах земельного участка – 90%.

линий связи, телефонных станций, канализаций, стоянок, гаражей и мастерских для обслуживания уборочной и аварийной техники, сооружений, необходимых для сбора и плавки снега)	
Парки культуры и отдыха (3.6.2) Размещение парков культуры и отдыха	<ol style="list-style-type: none"> 1. Предельные (минимальные и (или) максимальные) размеры земельного участка, в том числе площадь - не подлежат установлению; 2. Минимальный отступ от границ земельного участка – не подлежат установлению. 3. Предельное количество этажей или предельная высота зданий, строений, сооружений – не подлежат установлению; 4. Максимальный процент застройки земельного участка - не подлежат установлению. <p>Иные предельные параметры разрешенного строительства: Минимальный процент озеленения - 80%</p>
Охрана природных территорий (9.1): Сохранение отдельных естественных качеств окружающей природной среды путем ограничения хозяйственной деятельности в данной зоне, в частности: создание и уход за запретными полосами, создание и уход за защитными лесами, в том числе городскими лесами, лесами в лесопарках, и иная хозяйственная деятельность, разрешенная в защитных лесах, соблюдение режима использования природных ресурсов в заказниках, сохранение свойств земель, являющихся особо ценными	<ol style="list-style-type: none"> 1. Предельные (минимальные и (или) максимальные) размеры земельного участка, в том числе площадь - не подлежат установлению; 2. Минимальный отступ от границы земельного участка при возведении объектов капитального строительства – не подлежит установлению; 3. Предельное количество этажей или предельная высота зданий, строений, сооружений – не подлежат установлению; 4. Максимальный процент застройки – 0% .
Историко-культурная деятельность (9.3): Сохранение и изучение объектов культурного наследия народов Российской Федерации (памятников истории и культуры), в том числе: объектов археологического наследия, достопримечательных мест, мест бытования исторических промыслов, производств и ремесел, исторических поселений, недействующих военных и гражданских захоронений, объектов культурного наследия, хозяйственная деятельность, являющаяся историческим промыслом или ремеслом, а также хозяйственная деятельность, обеспечивающая познавательный туризм	<ol style="list-style-type: none"> 1. Предельные (минимальные и (или) максимальные) размеры земельного участка, в том числе площадь - не подлежат установлению; 2. Минимальный отступ от границы земельного участка при возведении объектов капитального строительства – 1 м; 3. Предельное количество этажей или предельная высота зданий, строений, сооружений – не подлежат установлению; 4. Максимальный процент застройки – не подлежит установлению.

2. Вспомогательные виды разрешенного использования земельных участков, предельные размеры земельных участков и предельные параметры разрешенного строительства, реконструкции

Не подлежат установлению.

3. Условно разрешённые виды разрешенного использования земельных участков, предельные размеры земельных участков и предельные параметры разрешенного строительства, реконструкции

ВИДЫ ИСПОЛЬЗОВАНИЯ	ПРЕДЕЛЬНЫЕ РАЗМЕРЫ ЗЕМЕЛЬНЫХ УЧАСТКОВ И ПРЕДЕЛЬНЫЕ ПАРАМЕТРЫ РАЗРЕШЕННОГО СТРОИТЕЛЬСТВА, РЕКОНСТРУКЦИИ
1	2

<p>Пчеловодство (1.12): Осуществление хозяйственной деятельности, в том числе на сельскохозяйственных угодьях, по разведению, содержанию и использованию пчел и иных полезных насекомых; размещение ульев, иных объектов и оборудования, необходимого для пчеловодства и разведения иных полезных насекомых; размещение сооружений используемых для хранения и первичной переработки продукции пчеловодства</p>	<ol style="list-style-type: none"> 1. Предельные (минимальные и (или) максимальные) размеры земельного участка, в том числе площадь - не подлежат установлению; 2. Минимальный отступ от границы земельного участка при возведении объектов капитального строительства – 1 м; 3. Предельное количество этажей или предельная высота зданий, строений, сооружений – не подлежат установлению; 4. Максимальный процент застройки– 20% <p>Иные предельные параметры разрешенного строительства: Минимальный процент озеленения - 50%</p>
<p>Магазины (4.4): Размещение объектов капитального строительства, предназначенных для продажи товаров, торговая площадь которых составляет до 5000 кв. м</p>	<ol style="list-style-type: none"> 1. Предельные (минимальные и (или) максимальные) размеры земельного участка: Минимальная площадь земельного участка – 100кв.м Максимальная площадь земельного участка – 1500кв.м; Длина и ширина – не подлежат установлению. 2. Минимальный отступ от границ земельного участка – 3м. Минимальный отступ от границы земельного участка со стороны красной линии – 5м. 3. Предельное количество этажей – 2; 4. Максимальный процент застройки земельного участка -60% <p>Иные предельные параметры разрешенного строительства: Минимальный процент озеленения - 30%</p>
<p>Общественное питание (4.6): Размещение объектов капитального строительства в целях устройства мест общественного питания (рестораны, кафе, столовые, закусочные, бары)</p>	<ol style="list-style-type: none"> 1. Предельные (минимальные и (или) максимальные) размеры земельного участка, в том числе площадь - не подлежат установлению; 2. Минимальный отступ от границ земельного участка – 1м; 3. Предельное количество этажей или предельная высота зданий, строений, сооружений – не подлежат установлению; 4. Максимальный процент застройки - 95% .
<p>Связь (6.8): Размещение объектов связи, радиовещания, телевидения, включая воздушные радиорелейные, надземные и подземные кабельные линии связи, линии радиорелизации, антенные поля, усилительные пункты на кабельных линиях связи, инфраструктуру спутниковой связи и телерадиовещания, за исключением объектов связи, размещение которых предусмотрено содержанием видов разрешенного использования с кодами 3.1.1, 3.2.3</p>	<ol style="list-style-type: none"> 1. Предельные (минимальные и (или) максимальные) размеры земельного участка, в том числе площадь - не подлежат установлению; 2. Минимальный отступ от границ земельного участка – 1м; 3. Предельное количество этажей или предельная высота зданий, строений, сооружений – не подлежат установлению; 4. Максимальный процент застройки - 95% .

4. Ограничения использования земельных участков и объектов капитального строительства, устанавливаемые в соответствии с законодательством Российской Федерации.

Градостроительные регламенты в части ограничений или изъятия из оборота установлены ст. **Ошибка! Источник ссылки не найден.** гл. **Ошибка! Источник ссылки не найден.** ч. III настоящих Правил в соответствии со ст. 27 Земельного Кодекса Российской Федерации.

Градостроительные регламенты в части ограничений или запрета использования земельных участков и объектов капитального строительства в зонах с особыми условиями использования территории установлены ст. **Ошибка! Источник ссылки не найден.** гл. **Ошибка! Источник ссылки не найден.** ч. III настоящих Правил в соответствии с законодательством Российской Федерации.

Территориальная зона Р-3 - Зона природного ландшафта

1. Основные виды разрешенного использования земельных участков, предельные размеры земельных участков и предельные параметры разрешенного строительства, реконструкции

ВИДЫ ИСПОЛЬЗОВАНИЯ	ПРЕДЕЛЬНЫЕ РАЗМЕРЫ ЗЕМЕЛЬНЫХ УЧАСТКОВ И ПРЕДЕЛЬНЫЕ ПАРАМЕТРЫ РАЗРЕШЕННОГО СТРОИТЕЛЬСТВА, РЕКОНСТРУКЦИИ
1	2

<p>Пчеловодство (1.12): Осуществление хозяйственной деятельности, в том числе на сельскохозяйственных угодьях, по разведению, содержанию и использованию пчел и иных полезных насекомых; размещение ульев, иных объектов и оборудования, необходимого для пчеловодства и разведения иных полезных насекомых; размещение сооружений используемых для хранения и первичной переработки продукции пчеловодства</p>	<ol style="list-style-type: none"> 1. Предельные (минимальные и (или) максимальные) размеры земельного участка, в том числе площадь - не подлежат установлению; 2. Минимальный отступ от границы земельного участка при возведении объектов капитального строительства – 1 м; 3. Предельное количество этажей или предельная высота зданий, строений, сооружений – не подлежат установлению; 4. Максимальный процент застройки– 20% <p>Иные предельные параметры разрешенного строительства: Минимальный процент озеленения - 50%</p>
<p>Сенокосение (1.19): Кошение трав, сбор и заготовка сена</p>	<ol style="list-style-type: none"> 1. Предельные (минимальные и (или) максимальные) размеры земельного участка, в том числе площадь - не подлежат установлению; 2. Минимальный отступ от границы земельного участка при возведении объектов капитального строительства – 1 м; 3. Предельное количество этажей или предельная высота зданий, строений, сооружений – не подлежат установлению; 4. Максимальный процент застройки– – не подлежит установлению
<p>Коммунальное обслуживание (3.1): Размещение зданий и сооружений в целях обеспечения физических и юридических лиц коммунальными услугами. Содержание данного вида разрешенного использования включает в себя содержание видов разрешенного использования с кодами 3.1.1-3.1.2</p>	<ol style="list-style-type: none"> 1. Предельные (минимальные и (или) максимальные) размеры земельного участка, в том числе площадь – не подлежат установлению; 2. Минимальные отступы от границ земельного участка – не подлежат установлению; 3. Предельное количество этажей – 2; 4. Максимальный процент застройки в границах земельного участка – 90%.
<p>Природно-познавательный туризм (5.2) Размещение баз и палаточных лагерей для проведения походов и экскурсий по ознакомлению с природой, пеших и конных прогулок, устройство троп и дорожек, размещение щитов с познавательными сведениями об окружающей природной среде; Осуществление необходимых природо-охранных и природовосстановительных мероприятий</p>	<ol style="list-style-type: none"> 1. Предельные (минимальные и (или) максимальные) размеры земельного участка, в том числе площадь – не подлежат установлению; 2. Минимальный отступ от границы земельного участка при возведении объектов капитального строительства – 1м; 3. Предельное количество этажей или предельная высота зданий, строений, сооружений – не подлежат установлению; 4. Максимальный процент застройки– 20% <p>Иные предельные параметры разрешенного строительства: Минимальный процент озеленения - 50%</p>
<p>Охота и Рыбалка (5.3): Обустройство мест охоты и рыбалки, в том числе размещение дома охотника или рыболова, сооружений, необходимых для восстановления и поддержания поголовья зверей или количества рыбы</p>	
<p>Охрана природных территорий (9.1): Сохранение отдельных естественных качеств окружающей природной среды путем ограничения хозяйственной деятельности в данной зоне, в частности: создание и уход за запретными полосами, создание и уход за защитными лесами, в том числе городскими лесами, лесами в лесопарках, и иная хозяйственная деятельность, разрешенная в защитных лесах, соблюдение режима использования природных ресурсов в заказниках, сохранение свойств земель, являющихся особо ценными</p>	<ol style="list-style-type: none"> 1. Предельные (минимальные и (или) максимальные) размеры земельного участка, в том числе площадь - не подлежат установлению; 2. Минимальный отступ от границы земельного участка при возведении объектов капитального строительства – не подлежит установлению; 3. Предельное количество этажей или предельная высота зданий, строений, сооружений – не подлежат установлению; 4. Максимальный процент застройки –0% .
<p>Историко-культурная деятельность (9.3): Сохранение и изучение объектов культурного наследия народов Российской Федерации (памятников истории и культуры), в том числе: объектов археологического наследия, достопримечательных мест, мест бытования</p>	<ol style="list-style-type: none"> 1. Предельные (минимальные и (или) максимальные) размеры земельного участка, в том числе площадь - не подлежат установлению; 2. Минимальный отступ от границы земельного участка при возведении объектов капитального строительства – 1 м; 3. Предельное количество этажей или предельная высота зданий, строений, сооружений – не подлежат установлению;

исторических промыслов, производств и ремесел, исторических поселений, недействующих военных и гражданских захоронений, объектов культурного наследия, хозяйственная деятельность, являющаяся историческим промыслом или ремеслом, а также хозяйственная деятельность, обеспечивающая познавательный туризм	4. Максимальный процент застройки – не подлежит установлению.
Резервные леса (10.4) Деятельность, связанная с охраной лесов	1. Предельные (минимальные и (или) максимальные) размеры земельного участка, в том числе площадь - не подлежат установлению; 2. Минимальный отступ от границы земельного участка при возведении объектов капитального строительства – не подлежит установлению; 3. Предельное количество этажей или предельная высота зданий, строений, сооружений – не подлежат установлению; 4. Максимальный процент застройки – 0% .
Земельные участки (территории) общего пользования (12.0): Земельные участки общего пользования. Содержание данного вида разрешенного использования включает в себя содержание видов разрешенного использования с кодами 12.0.1 - 12.0.2	1. Предельные (минимальные и (или) максимальные) размеры земельного участка, в том числе площадь - не подлежат установлению; 2. Минимальный отступ от границы земельного участка при возведении объектов капитального строительства – 1 м; 3. Предельное количество этажей или предельная высота зданий, строений, сооружений – не подлежат установлению; 4. Максимальный процент застройки – 20% .

2. Вспомогательные виды разрешенного использования земельных участков, предельные размеры земельных участков и предельные параметры разрешенного строительства, реконструкции

Не подлежат установлению.

3. Условно разрешённые виды разрешенного использования земельных участков, предельные размеры земельных участков и предельные параметры разрешенного строительства, реконструкции

ВИДЫ ИСПОЛЬЗОВАНИЯ	ПРЕДЕЛЬНЫЕ РАЗМЕРЫ ЗЕМЕЛЬНЫХ УЧАСТКОВ И ПРЕДЕЛЬНЫЕ ПАРАМЕТРЫ РАЗРЕШЕННОГО СТРОИТЕЛЬСТВА, РЕКОНСТРУКЦИИ
1	2
Выпас сельскохозяйственных животных (1.20): Выпас сельскохозяйственных животных	1. Предельные (минимальные и (или) максимальные) размеры земельного участка, в том числе площадь - не подлежат установлению; 2. Минимальный отступ от границы земельного участка при возведении объектов капитального строительства – 1 м; 3. Предельное количество этажей или предельная высота зданий, строений, сооружений – не подлежат установлению; 4. Максимальный процент застройки – не подлежит установлению
Связь (6.8): Размещение объектов связи, радиовещания, телевидения, включая воздушные радиорелейные, надземные и подземные кабельные линии связи, линии радиофикации, антенные поля, усилительные пункты на кабельных линиях связи, инфраструктуру спутниковой связи и телерадиовещания, за исключением объектов связи, размещение которых предусмотрено содержанием видов разрешенного использования с кодами 3.1.1,	1. Предельные (минимальные и (или) максимальные) размеры земельного участка, в том числе площадь - не подлежат установлению; 2. Минимальный отступ от границ земельного участка – 1 м; 3. Предельное количество этажей или предельная высота зданий, строений, сооружений – не подлежат установлению; 4. Максимальный процент застройки - 95% .

3.2.3	
Запас (12.3): Отсутствие хозяйственной деятельности	<ol style="list-style-type: none"> 1. Предельные (минимальные и (или) максимальные) размеры земельного участка, в том числе площадь - не подлежат установлению; 2. Минимальный отступ от границ земельного участка – не подлежит установлению; 3. Предельное количество этажей или предельная высота зданий, строений, сооружений – не подлежат установлению; 4. Максимальный процент застройки - не подлежит установлению.

4. Ограничения использования земельных участков и объектов капитального строительства, устанавливаемые в соответствии с законодательством Российской Федерации.

Градостроительные регламенты в части ограничений или изъятия из оборота установлены ст. **Ошибка! Источник ссылки не найден.** гл. **Ошибка! Источник ссылки не найден.** ч. III настоящих Правил в соответствии со ст. 27 Земельного Кодекса Российской Федерации.

Градостроительные регламенты в части ограничений или запрета использования земельных участков и объектов капитального строительства в зонах с особыми условиями использования территории установлены ст. **Ошибка! Источник ссылки не найден.** гл. **Ошибка! Источник ссылки не найден.** ч. III настоящих Правил в соответствии с законодательством Российской Федерации.

Зоны специального назначения

Статья 4. Территориальная зона СО-1- Зона кладбищ

1. Основные виды разрешенного использования земельных участков, предельные размеры земельных участков и предельные параметры разрешенного строительства, реконструкции

ВИДЫ ИСПОЛЬЗОВАНИЯ	ПРЕДЕЛЬНЫЕ РАЗМЕРЫ ЗЕМЕЛЬНЫХ УЧАСТКОВ И ПРЕДЕЛЬНЫЕ ПАРАМЕТРЫ РАЗРЕШЕННОГО СТРОИТЕЛЬСТВА, РЕКОНСТРУКЦИИ
1	2
Предоставление коммунальных услуг (3.1.1): Размещение зданий и сооружений, обеспечивающих поставку воды, тепла, электричества, газа, отвод канализационных стоков, очистку и уборку объектов недвижимости (котельных, водозаборов, очистных сооружений, насосных станций, водопроводов, линий электропередач, трансформаторных подстанций, газопроводов, линий связи, телефонных станций, канализаций, стоянок, гаражей и мастерских для обслуживания уборочной и аварийной техники, сооружений, необходимых для сбора и плавки снега)	<ol style="list-style-type: none"> 1. Предельные (минимальные и (или) максимальные) размеры земельного участка, в том числе площадь – не подлежат установлению; 2. Минимальные отступы от границ земельного участка – не подлежат установлению; 3. Предельное количество этажей или предельная высота зданий, строений, сооружений – не подлежат установлению; 4. Максимальный процент застройки в границах земельного участка – 90%.
Ритуальная деятельность (12.1): Размещение кладбищ, крематориев и мест захоронения; размещение соответствующих культовых сооружений; осуществление деятельности по производству продукции ритуально-обрядового назначения	<ol style="list-style-type: none"> 1. Предельные (минимальные и (или) максимальные) размеры земельных участков, в том числе их площадь – не подлежат установлению; 2. Минимальный отступ от границ земельного участка – 1 м; 3. Предельное количество этажей – 1; Предельная высота строений, сооружений – 6 м; 4. Максимальный процент застройки – 40% <p>Иные предельные параметры разрешенного строительства: Минимальный процент озеленения - 20%</p>
Осуществление религиозных обрядов (3.7.1): Размещение зданий и сооружений,	<ol style="list-style-type: none"> 1. Предельные (минимальные и (или) максимальные) размеры земельных участков, в том числе их площадь – не подлежат установлению;

предназначенных для совершения религиозных обрядов и церемоний (в том числе церкви, соборы, храмы, часовни, мечети, молельные дома, синагоги)	2. Минимальный отступ от границ земельного участка – 1м; 3. Предельная высота строений, сооружений – не подлежит установлению; 4. Максимальный процент застройки – 70% Иные предельные параметры разрешенного строительства: Минимальный процент озеленения - 20%
---	---

2. Вспомогательные виды разрешенного использования земельных участков, предельные размеры земельных участков и предельные параметры разрешенного строительства, реконструкции

ВИДЫ ИСПОЛЬЗОВАНИЯ	ПРЕДЕЛЬНЫЕ РАЗМЕРЫ ЗЕМЕЛЬНЫХ УЧАСТКОВ И ПРЕДЕЛЬНЫЕ ПАРАМЕТРЫ РАЗРЕШЕННОГО СТРОИТЕЛЬСТВА, РЕКОНСТРУКЦИИ
1	2
Благоустройство территории (12.0.2): Размещение декоративных, технических, планировочных, конструктивных устройств, элементов озеленения, различных видов оборудования и оформления, малых архитектурных форм, некапитальных нестационарных строений и сооружений, информационных щитов и указателей, применяемых как составные части благоустройства территории, общественных туалетов	1. Предельные (минимальные и (или) максимальные) размеры земельных участков, в том числе их площадь – определяются основным видом разрешенного использования; 2. Минимальный отступ от границ земельного участка – 1м; 3. Предельное количество этажей – 1; Предельная высота строений, сооружений – 6 м; 4. Максимальный процент застройки – определяется основным видом разрешенного использования; Иные предельные параметры разрешенного строительства: <u>Минимальный процент озеленения земельных участков:</u> детских и спортивных площадок не менее 20 % (с учетом инсоляции не менее 2,5ч на 50% территории детских и спортивных площадок).

3. Условно разрешённые виды разрешенного использования земельных участков, предельные размеры земельных участков и предельные параметры разрешенного строительства, реконструкции

ВИДЫ ИСПОЛЬЗОВАНИЯ	ПРЕДЕЛЬНЫЕ РАЗМЕРЫ ЗЕМЕЛЬНЫХ УЧАСТКОВ И ПРЕДЕЛЬНЫЕ ПАРАМЕТРЫ РАЗРЕШЕННОГО СТРОИТЕЛЬСТВА, РЕКОНСТРУКЦИИ
1	2
Магазины (4.4): Размещение объектов капитального строительства, предназначенных для продажи товаров, торговая площадь которых составляет до 5000 кв. м	1. Предельные (минимальные и (или) максимальные) размеры земельного участка: Минимальная площадь земельного участка – 100кв.м Максимальная площадь земельного участка – 500кв.м; Длина и ширина – не подлежат установлению. 2. Минимальный отступ от границ земельного участка – 1м; 3. Предельное количество этажей – 1; 4. Максимальный процент застройки земельного участка - 60% Иные предельные параметры разрешенного строительства: Минимальный процент озеленения - 30%

4. Ограничения использования земельных участков и объектов капитального строительства, устанавливаемые в соответствии с законодательством Российской Федерации.

Градостроительные регламенты в части ограничений или изъятия из оборота установлены ст. **Ошибка! Источник ссылки не найден.** гл. **Ошибка! Источник ссылки не найден.** ч. III настоящих Правил в соответствии со ст. 27 Земельного Кодекса Российской Федерации.

Градостроительные регламенты в части ограничений или запрета использования земельных участков и объектов капитального строительства в зонах с особыми условиями использования территории установлены ст. **Ошибка! Источник ссылки не найден.** гл. **Ошибка! Источник ссылки не найден.** ч. III настоящих Правил в соответствии с законодательством Российской Федерации.

Иные зоны

Статья 5. Территориальная зона ЗЛФ - Зона лесного фонда

В соответствии с частью 6 статьи 36 Градостроительного Кодекса РФ для земель лесного фонда градостроительные регламенты не устанавливаются.

Использование земельных участков, на которые действие градостроительных регламентов не распространяется или для которых градостроительные регламенты не устанавливаются, определяется уполномоченными федеральными органами исполнительной власти, уполномоченными органами исполнительной власти субъектов Российской Федерации или уполномоченными органами местного самоуправления в соответствии с федеральными законами.

Статья 6. Территориальная зона ЗВФ – Зона водного фонда

В соответствии с частью 6 статьи 36 Градостроительного Кодекса РФ для земель, покрытых поверхностными водами градостроительные регламенты не устанавливаются.

Использование земельных участков, на которые действие градостроительных регламентов не распространяется или для которых градостроительные регламенты не устанавливаются, определяется уполномоченными федеральными органами исполнительной власти, уполномоченными органами исполнительной власти субъектов Российской Федерации или уполномоченными органами местного самоуправления в соответствии с федеральными законами.